



ГИПРОВОСТОКНЕФТЬ
АКЦИОНЕРНОЕ ОБЩЕСТВО

Заказчик – АО «НТЭК»

**ПТЭС. Район ТВС. Реконструкция системы
питьевого водоснабжения г. Дудинки
из оз. Самсонкино**

ДОКУМЕНТАЦИЯ ПО ПЛАНИРОВКЕ ТЕРРИТОРИИ

**ПРОЕКТ МЕЖЕВАНИЯ ТЕРРИТОРИИ.
ОСНОВНАЯ ЧАСТЬ**

1432-П-ПМТ1

Том 1

2022



ГИПРОВОСТОКНЕФТЬ

АКЦИОНЕРНОЕ ОБЩЕСТВО

Заказчик – ООО «РИТЭК»

**ПТЭС. Район ТВС. Реконструкция системы
питьевого водоснабжения г. Дудинки
из оз. Самсонкино**

ДОКУМЕНТАЦИЯ ПО ПЛАНИРОВКЕ ТЕРРИТОРИИ

**ПРОЕКТ МЕЖЕВАНИЯ ТЕРРИТОРИИ.
ОСНОВНАЯ ЧАСТЬ**

1432-П-ПМТ1

Том 1

Главный инженер

Главный инженер проекта








Н.П. Попов

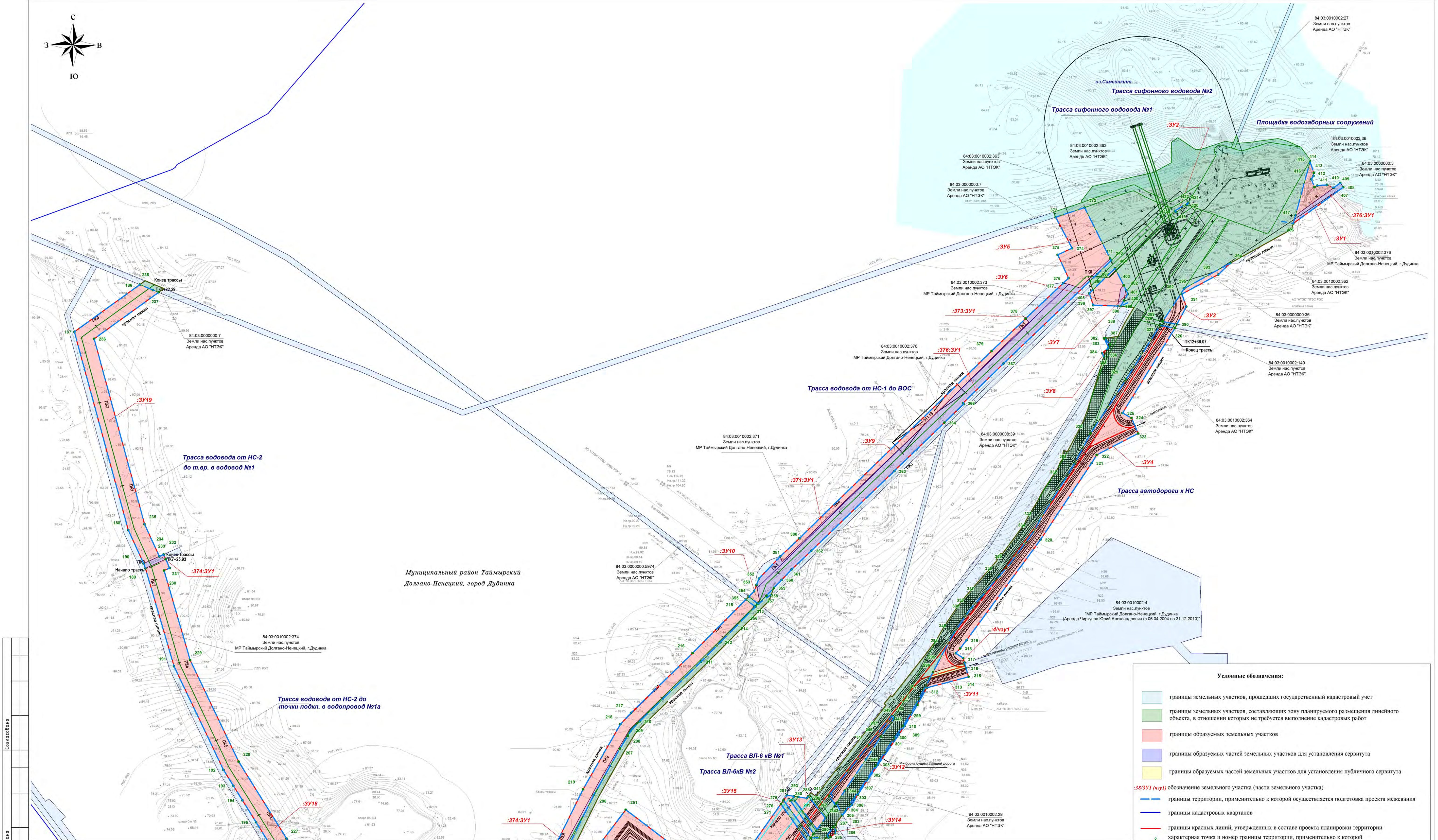
А.Н. Зиньков

2022

Взам. инв. №	
Подпись и дата	
Инв. № подл.	

Инв. № подл.	Подпись и дата	Взам. инв. №							<div>1432-П-ПМТ1-С</div>		
Инв. № подл.	Подпись и дата	Взам. инв. №	Изм.	Кол.уч.	Лист	№ док.	Подпись	Дата	<div>Содержание тома 1</div> <div>  ГИПРОВОСТОКНЕФТЬ </div>		
			Разраб.	Вдовина				17.05.22			
			Проверил	Мещеряков				17.05.22			
			Н.контр.	Поликашина				17.05.22			
			ГИП	Зиньков				17.05.22			
				Стадия	Лист	Листов					
				П		1					

Обозначение	Наименование	Примечание
1432-П-ПМТ1-С	Содержание тома 1	
	Раздел 1 «Проект межевания территории. Графическая часть»	
1432-П-ПМТ1-0001	Чертеж межевания территории	
1432-П-ПМТ1-0002	Чертеж межевания территории	
1432-П-ПМТ1-0003	Чертеж межевания территории	
1432-П-ПМТ1-0004	Чертеж межевания территории	
1432-П-ПМТ1-0005	Чертеж межевания территории	
1432-П-ПМТ1-0006	Чертеж межевания территории	
1432-П-ПМТ1	Раздел 2 «Проект межевания территории. Текстовая часть»	



Муниципальный район Таймырский
Долгано-Ненецкий, город Дудинка

Линия сводки с листом 2

Условные обозначения:

границы земельных участков, прошедших государственный кадастровый учет

границы земельных участков, составляющих зону планируемого размещения линейного объекта, в отношении которых не требуется выполнение кадастровых работ

границы образуемых земельных участков

границы образуемых частей земельных участков для установления сервитута

границы образуемых частей земельных участков для установления публичного сервитута

:38:3У1 (чл1)

обозначение земельного участка (части земельного участка)

—

границы территории, применительно к которой осуществляется подготовка проекта межевания

—

границы кадастровых кварталов

—

границы красных линий, утвержденных в составе проекта планировки территории

2

характерная точка и номер границы территории, применительно к которой осуществляется подготовка проекта межевания

84.03.0010002.38

кадастровый номер земельного участка, прошедшего государственный кадастровый учет

84.03.0020006

кадастровый номер квартала

—

трасса проектируемых водоводов

—

трасса проектируемого коллектора

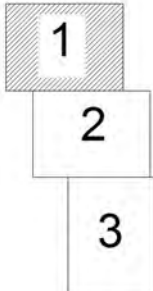
—


трасса проектируемых ВЛ-6 кВ


—

трасса проектируемых автомобильных дорог

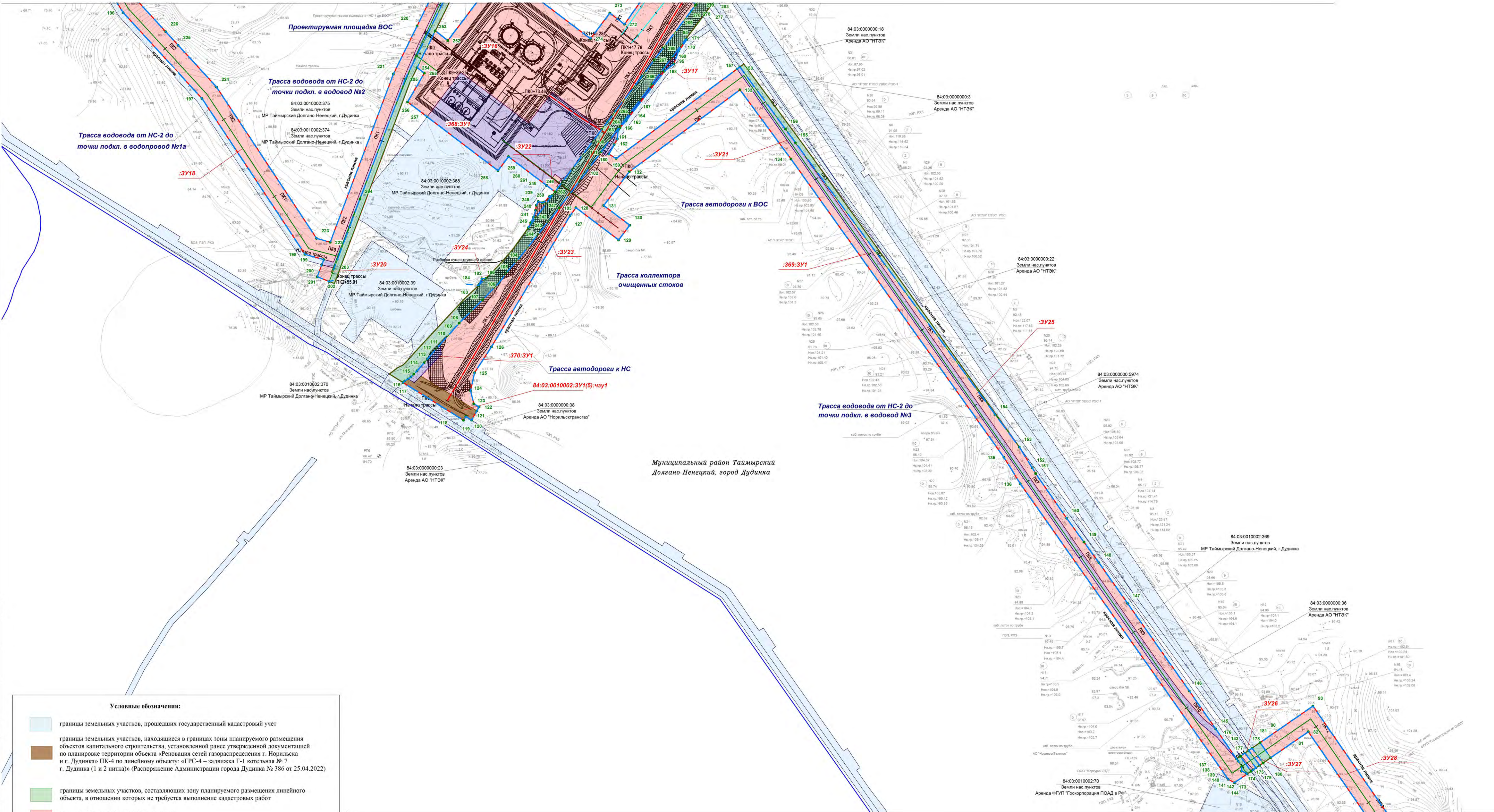
Схема расположения листов



					1432-П-ПМТ1-0001			
					ПТЭС. Район ТВС. Реконструкция системы питьевого водоснабжения г. Дудинки из оз. Самсонкино			
Изм.	Кол.ч.	Лист	№док.	Подпись	Дата			
Разраб.		Вдовина		<i>ВВ</i>	17.05.22		Стация	Лист
Проверил		Мещеряков		<i>ММ</i>	17.05.22		П	1
								3
Н.контр.		Полкашина		<i>Пол</i>	17.05.22	Чертеж межевания территории Масштаб 1 : 2000		
ГИП		Зиньков		<i>Зин</i>	17.05.22			
						 ГИПРОВСТОКНЕФТЬ		



Линия сводки с листом 1

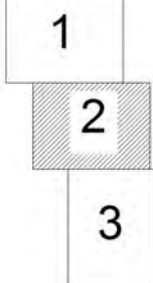


Муниципальный район Таймырский
Долгано-Ненецкий, город Дудинка

Условные обозначения:

- границы земельных участков, прошедших государственный кадастровый учет
- границы земельных участков, находящихся в границах зоны планируемого размещения объектов капитального строительства, установленной ранее утвержденной документацией по планировке территории объекта «Реновация сетей газораспределения г. Норильска и г. Дудинка» ПК-4 по линейному объекту: «ГРС-4 – здания Г-1 котельная № 7 г. Дудинка (1 и 2 нитка)» (Распоряжение Администрации города Дудинка № 386 от 25.04.2022)
- границы земельных участков, составляющих зону планируемого размещения линейного объекта, в отношении которых не требуется выполнение кадастровых работ
- границы образуемых земельных участков
- границы образуемых частей земельных участков для установления сервитута
- :38.3У1 (у)1 обозначение земельного участка (части земельного участка)
- границы территории, применительно к которой осуществляется подготовка проекта межевания
- границы кадастровых кварталов
- границы красных линий, утвержденных в составе проекта планировки территории
- 2 характеристика точки и номер границы территории, применительно к которой осуществляется подготовка проекта межевания
- 84.03.0010002.38 кадастровый номер земельного участка, прошедшего государственный кадастровый учет
- 84.03.0020006 кадастровый номер квартала
- трасса проектируемых водоводов
- трасса проектируемого коллектора
- трасса проектируемых ВЛ-6 кВ
- трасса проектируемых автомобильных дорог

Схема расположения листов



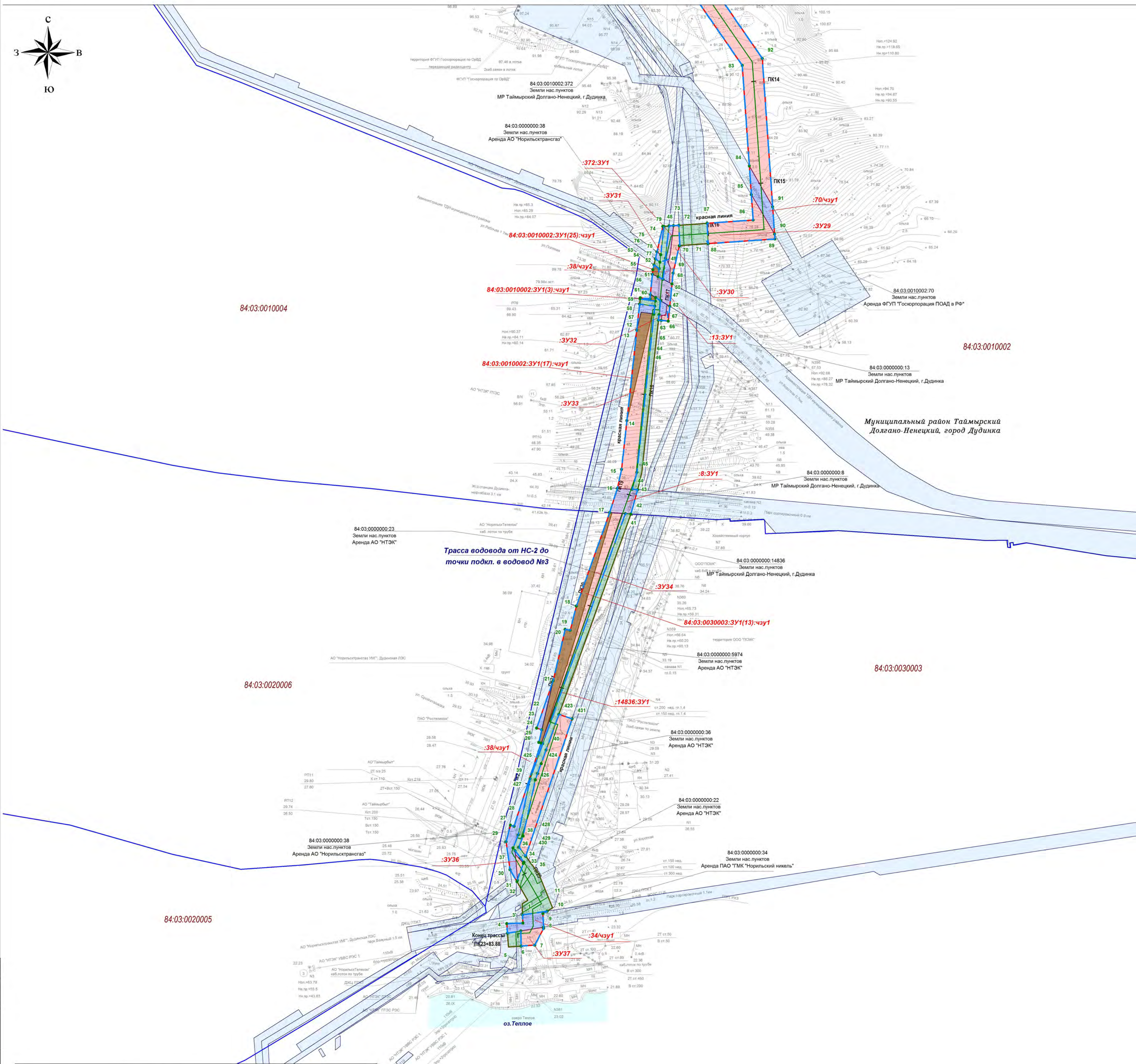

Линия сводки с листом 3

					1432-П-ПМТ1-0002		
					ПТЭС. Район ТВС. Реконструкция системы питьевого водоснабжения г. Дудинки из оз. Самсонкино		
Изм.	Кол.уч.	Лист	№ док.	Дата	Стадия	Лист	Листов
Разраб.	Водовина	17.05.22	1	17.05.22			
Проверил	Мещеряков	17.05.22	2	17.05.22	П	2	
Н.контр.	Полякина	17.05.22	3	17.05.22	Чертеж межевания территории Масштаб 1:2000		
ГИП	Зиньков	17.05.22	4	17.05.22	ГИПРОВОСТОКНЕФТЬ		

Формат А1

Файл 1432-П-ПМТ1-0002_0.pdf

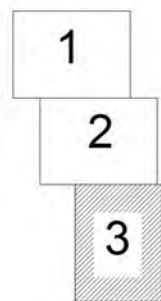
Линия сводки с листом 2



Условные обозначения:

- границы земельных участков, прошедших государственный кадастровый учет
- границы земельных участков, находящихся в границах зоны планируемого размещения объектов капитального строительства, установленной ранее утвержденной документацией по планировке территории объекта «Реновация сетей газораспределения г. Норильска и г. Дудинка» ПК-4 по линейному объекту: «ГР-4 – задвижка Г-1 котельная № 7 г. Дудинка (1 и 2 нитка)» (Распоряжение Администрации города Дудинка № 386 от 25.04.2022)
- границы земельных участков, составляющих зону планируемого размещения линейного объекта, в отношении которых не требуется выполнение кадастровых работ
- границы образуемых земельных участков
- границы образуемых частей земельных участков для установления сервитута
- :38:3У1 (часть)** обозначение земельного участка (части земельного участка)
- границы территории, применительно к которой осуществляется подготовка проекта межевания
- границы кадастровых кварталов
- границы красных линий, утвержденных в составе проекта планировки территории
- характерная точка и номер границы территории, применительно к которой осуществляется подготовка проекта межевания
- кадастровый номер земельного участка, прошедшего государственный кадастровый учет
- кадастровый номер квартала
- трасса проектируемых водоводов
- трасса проектируемого коллектора
- трасса проектируемых ВЛ-6 кВ
- трасса проектируемого автомобильных дорог

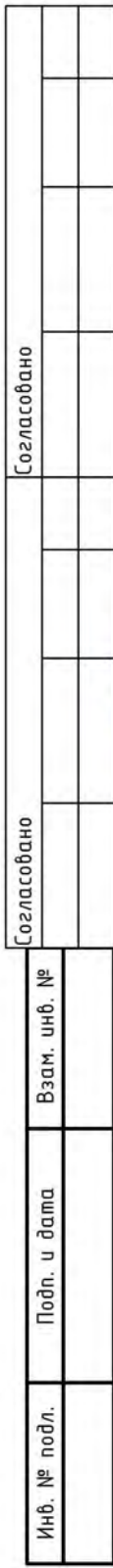
Схема расположения листов




						14:32-П-ПМТ1-0003		
						ПТЭС. Район ТВС. Реконструкция системы питьевого водоснабжения г. Дудинки из оз. Самсонкино		
Изм.	Колуч.	Лист	№ док.	Подпись	Дата	Стадия	Лист	Листов
Разраб.	Вдовина				17.05.22			
Проверил	Мещеряков				17.05.22	П	3	
Н.контр.	Полкашина				17.05.22	Чертеж межевания территории Масштаб 1 : 2000		
ГИП	Зиньков				17.05.22			


Формат А1

Файл 14:32-П-ПМТ1-0003_0.pdf

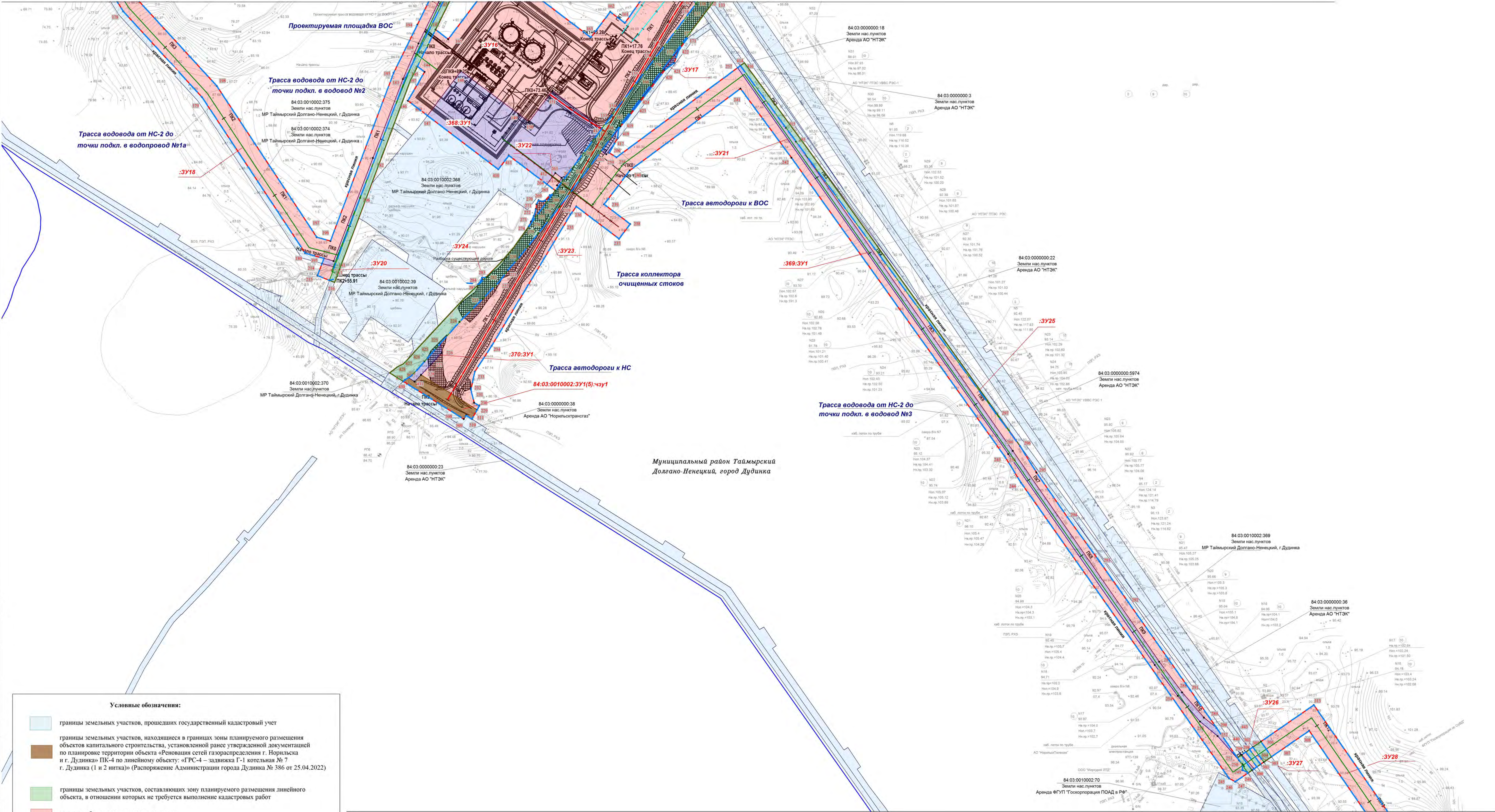


A diagram of a staircase with three steps. The steps are labeled 1, 2, and 3 from top to bottom. Step 1 is shaded gray, while steps 2 and 3 are white. The steps are connected by a vertical line on the left and a horizontal line on the right.

						14-32-П-МТ1-0004		
						ПТЭС, Район ТВС. Реконструкция системы питьевого водоснабжения г. Дудинки из оз. Самсонкина		
Изм.	Колуч.	Лист	№фок.	Подпись	Дата			
Разраб.		Вдовина		<i>ВВ</i>	П7.05.22	Статья	Лист	Листов
Проверил		Мещеряков		<i>ММ</i>	П7.05.22			
						Чертеж нежевания территории Масштаб 1 : 2000		
Н.контр.		Поликашина		<i>Пл</i>	П7.05.22		ГИПРОСТОКНЕФТЬ	
ГИП		Зыньков		<i>ЗЗ</i>	П7.05.22			



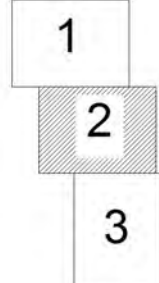
Линия сводки с листом 1



Условные обозначения:

- границы земельных участков, прошедших государственный кадастровый учет
- границы земельных участков, находящихся в границах зоны планируемого размещения объектов капитального строительства, установленной ранее утвержденной документацией по планировке территории объекта «Реновация сетей газораспределения г. Норильска и г. Дудинка» ПК-4 по линейному объекту: «ГРС-4 – задвигка Г-1 котельная № 7 г. Дудинка (1 и 2 нитка)» (Распоряжение Администрации города Дудинка № 386 от 25.04.2022)
- границы земельных участков, составляющих зону планируемого размещения линейного объекта, в отношении которых не требуется выполнение кадастровых работ
- границы образуемых земельных участков
- границы образуемых частей земельных участков для установления сервитута
- 38.331 (вул) обозначение земельного участка (части земельного участка)
- границы территории, применительно к которой осуществляется подготовка проекта межевания
- границы кадастровых кварталов
- границы красных линий, утвержденных в составе проекта планировки территории
- характерная точка и номер границ образуемых земельных участков
- 84.03.0010002.38 кадастровый номер земельного участка, прошедшего государственный кадастровый учет
- 84.03.0020006 кадастровый номер квартала
- трасса проектируемых водоводов
- трасса проектируемого коллектора
- трасса проектируемых ВЛ-6 кВ
- трасса проектируемого автомобильных дорог

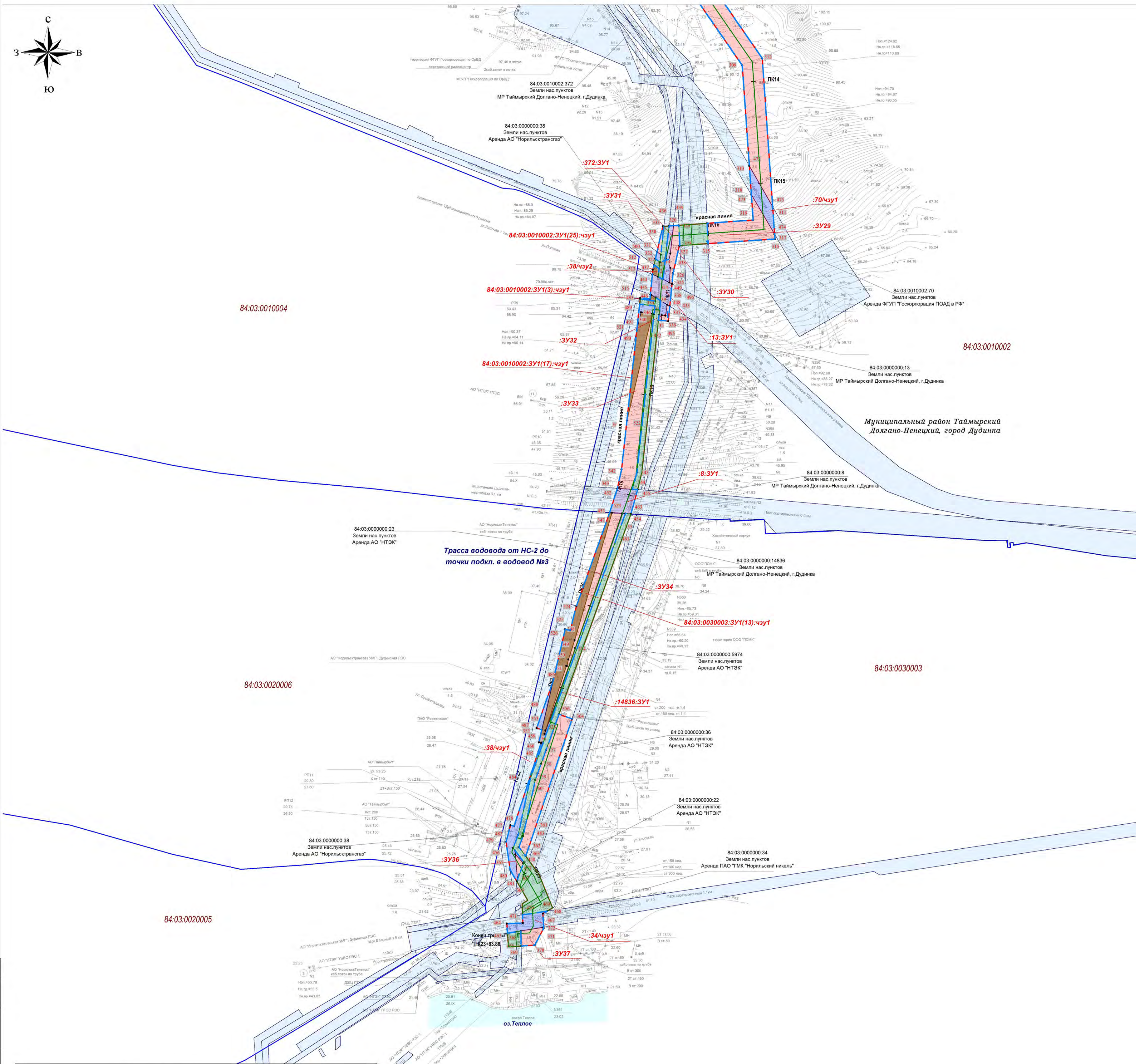

Схема расположения листов



Линия сводки с листом 3

					1432-П-ПМТ1-0005		
					ПТЭС. Район ТВС. Реконструкция системы питьевого водоснабжения г. Дудинки из оз. Самсонкино		
Изм.	Колуч	Лист	№ док.	Дата	Статус	Лист	Листов
Разраб.	Водовина	17.05.22	17.05.22	17.05.22	П	2	
Проверил	Мещеряков	17.05.22					
Н.контр.	Полякашина	17.05.22			Чертеж межевания территории Масштаб 1:2000		
ГИП	Зиньков	17.05.22			ГИПРОВОСТОКНЕФТЬ		

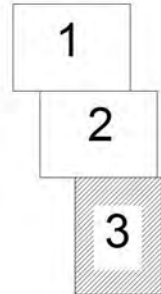
Линия сводки с листом 2



Условные обозначения:

- границы земельных участков, прошедших государственный кадастровый учет
- границы земельных участков, находящихся в границах зоны планируемого размещения объектов капитального строительства, установленной ранее утвержденной документацией по планировке территории объекта «Реновация сетей газораспределения г. Норильска и г. Дудинка» ПК-4 по линейному объекту: «ГР-4 – задвижка Г-1 котельная № 7 г. Дудинка (1 и 2 нитка)» (Распоряжение Администрации города Дудинка № 386 от 25.04.2022)
- границы земельных участков, составляющих зону планируемого размещения линейного объекта, в отношении которых не требуется выполнение кадастровых работ
- границы образуемых земельных участков
- границы образуемых частей земельных участков для установления сервитута
- :38.3У1 (часть)** обозначение земельного участка (части земельного участка)
- границы территории, применительно к которой осуществляется подготовка проекта межевания
- границы кадастровых кварталов
- границы красных линий, утвержденных в составе проекта планировки территории
- 180** характерная точка и номер границ образуемых земельных участков
- 84.03.0010002.38** кадастровый номер земельного участка, прошедшего государственный кадастровый учет
- 84.03.0020006** кадастровый номер квартала
- трасса проектируемых водоводов
- трасса проектируемого коллектора
- трасса проектируемых ВЛ-6 кВ
- трасса проектируемого автомобильных дорог

Схема расположения листов



						14-32-П-ПМТ1-0006		
						ПТЭС. Район ТВС. Реконструкция системы питьевого водоснабжения г. Дудинки из оз. Самсонкино		
Изм.	Колуч.	Лист	№ док.	Подпись	Дата	Стадия	Лист	Листов
Разраб.	Вдовина	17.05.22						
Проберил	Мещеряков	17.05.22				П	3	
Н.контр.	Полкашина	17.05.22				Чертеж межевания территории Масштаб 1 : 2000		
ГИП	Зиньков	17.05.22						

Формат А1

Файл 14-32-П-ПМТ1-0006_0.pdf

СПИСОК ИСПОЛНИТЕЛЕЙ

Главный маркшейдер



В.А. Мещеряков

Ведущий инженер



И.А. Вдовина

Нормоконтролер



Е.В. Поликашина

СОДЕРЖАНИЕ

1. ПЕРЕЧЕНЬ И СВЕДЕНИЯ ОБ ОБРАЗУЕМЫХ ЗЕМЕЛЬНЫХ УЧАСТКАХ.....	12
1.1. ЦЕЛЕВОЕ НАЗНАЧЕНИЕ ЛЕСОВ, ВИД (ВИДЫ) РАЗРЕШЕННОГО ИСПОЛЬЗОВАНИЯ ЛЕСНОГО УЧАСТКА, КОЛИЧЕСТВЕННЫЕ И КАЧЕСТВЕННЫЕ ХАРАКТЕРИСТИКИ ЛЕСНОГО УЧАСТКА, СВЕДЕНИЯ О НАХОЖДЕНИИ ЛЕСНОГО УЧАСТКА В ГРАНИЦАХ ОСОБО ЗАЩИТНЫХ УЧАСТКОВ ЛЕСОВ (В СЛУЧАЕ, ЕСЛИ ПОДГОТОВКА ПРОЕКТА МЕЖЕВАНИЯ ТЕРРИТОРИИ ОСУЩЕСТВЛЯЕТСЯ В ЦЕЛЯХ ОПРЕДЕЛЕНИЯ МЕСТОПОЛОЖЕНИЯ ГРАНИЦ, ОБРАЗУЕМЫХ И (ИЛИ) ИЗМЕНЯЕМЫХ ЛЕСНЫХ УЧАСТКОВ).....	17
1.2. УСЛОВНЫЕ НОМЕРА ОБРАЗУЕМЫХ ЗЕМЕЛЬНЫХ УЧАСТКОВ, КАДАСТРОВЫЕ НОМЕРА ИЛИ ИНЫЕ РАНЕЕ ПРИСВОЕННЫЕ ГОСУДАРСТВЕННЫЕ УЧЕТНЫЕ НОМЕРА СУЩЕСТВУЮЩИХ ЗЕМЕЛЬНЫХ УЧАСТКОВ, В ОТНОШЕНИИ КОТОРЫХ ПРЕДПОЛАГАЕТСЯ ИХ РЕЗЕРВИРОВАНИЕ И (ИЛИ) ИЗЪЯТИЕ ДЛЯ ГОСУДАРСТВЕННЫХ ИЛИ МУНИЦИПАЛЬНЫХ НУЖД, ИХ АДРЕСА ИЛИ ОПИСАНИЕ МЕСТОПОЛОЖЕНИЯ, ПЕРЕЧЕНЬ И АДРЕСА, РАСПОЛОЖЕННЫХ НА ТАКИХ ЗЕМЕЛЬНЫХ УЧАСТКАХ ОБЪЕКТОВ НЕДВИЖИМОГО ИМУЩЕСТВА ПРИ НАЛИЧИИ СВЕДЕНИЙ О НИХ В ЕДИНОМ ГОСУДАРСТВЕННОМ РЕЕСТРЕ НЕДВИЖИМОСТИ).....	17
1.3. ПЕРЕЧЕНЬ КАДАСТРОВЫХ НОМЕРОВ СУЩЕСТВУЮЩИХ ЗЕМЕЛЬНЫХ УЧАСТКОВ, НА КОТОРЫХ ЛИНЕЙНЫЙ ОБЪЕКТ МОЖЕТ БЫТЬ РАЗМЕЩЕН НА УСЛОВИЯХ СЕРВИТУТА, ПУБЛИЧНОГО СЕРВИТУТА, ИХ АДРЕСА ИЛИ ОПИСАНИЕ МЕСТОПОЛОЖЕНИЯ, ПЕРЕЧЕНЬ И АДРЕСА, РАСПОЛОЖЕННЫХ НА ТАКИХ ЗЕМЕЛЬНЫХ УЧАСТКАХ ОБЪЕКТОВ НЕДВИЖИМОГО ИМУЩЕСТВА (ПРИ НАЛИЧИИ СВЕДЕНИЙ О НИХ В ЕДИНОМ ГОСУДАРСТВЕННОМ РЕЕСТРЕ НЕДВИЖИМОСТИ).....	17
1.4. СВЕДЕНИЯ ОБ ОТНЕСЕНИИ ОБРАЗУЕМОГО ЗЕМЕЛЬНОГО УЧАСТКА К ОПРЕДЕЛЕННОЙ КАТЕГОРИИ ЗЕМЕЛЬ, (В ТОМ ЧИСЛЕ В СЛУЧАЕ, ЕСЛИ ЗЕМЕЛЬНЫЙ УЧАСТОК В СВЯЗИ С РАЗМЕЩЕНИЕМ ЛИНЕЙНОГО ОБЪЕКТА ПОДЛЕЖИТ ОТНЕСЕНИЮ К ОПРЕДЕЛЕННОЙ КАТЕГОРИИ ЗЕМЕЛЬ В СИЛУ ЗАКОНА БЕЗ НЕОБХОДИМОСТИ ПРИНЯТИЯ РЕШЕНИЯ О ПЕРЕВОДЕ ЗЕМЕЛЬНОГО УЧАСТКА ИЗ СОСТАВА ЗЕМЕЛЬ ЭТОЙ КАТЕГОРИИ В ДРУГУЮ) ИЛИ СВЕДЕНИЯ О НЕОБХОДИМОСТИ ПЕРЕВОДА ЗЕМЕЛЬНОГО УЧАСТКА ИЗ СОСТАВА ЗЕМЕЛЬ ОДНОЙ КАТЕГОРИИ В ДРУГУЮ	23
2. ПЕРЕЧЕНЬ КООРДИНАТ ХАРАКТЕРНЫХ ТОЧЕК ОБРАЗУЕМЫХ ЗЕМЕЛЬНЫХ УЧАСТКОВ	23
3. СВЕДЕНИЯ О ГРАНИЦАХ ТЕРРИТОРИИ, ПРИМЕНИТЕЛЬНО К КОТОРОЙ ОСУЩЕСТВЛЯЕТСЯ ПОДГОТОВКА ПРОЕКТА МЕЖЕВАНИЯ, СОДЕРЖАЩИЕ ПЕРЕЧЕНЬ КООРДИНАТ ХАРАКТЕРНЫХ ТОЧЕК ТАКИХ ГРАНИЦ В СИСТЕМЕ КООРДИНАТ, ИСПОЛЬЗУЕМОЙ ДЛЯ ВЕДЕНИЯ ЕДИНОГО ГОСУДАРСТВЕННОГО РЕЕСТРА НЕДВИЖИМОСТИ	40
4. ВИД РАЗРЕШЕННОГО ИСПОЛЬЗОВАНИЯ ОБРАЗУЕМЫХ ЗЕМЕЛЬНЫХ УЧАСТКОВ, ПРЕДНАЗНАЧЕННЫХ ДЛЯ РАЗМЕЩЕНИЯ ЛИНЕЙНЫХ ОБЪЕКТОВ И ОБЪЕКТОВ КАПИТАЛЬНОГО СТРОИТЕЛЬСТВА, ПРОЕКТИРУЕМЫХ В СОСТАВЕ ЛИНЕЙНОГО ОБЪЕКТА, А ТАКЖЕ СУЩЕСТВУЮЩИХ ЗЕМЕЛЬНЫХ УЧАСТКОВ, ЗАНЯТЫХ ЛИНЕЙНЫМИ ОБЪЕКТАМИ И ОБЪЕКТАМИ КАПИТАЛЬНОГО СТРОИТЕЛЬСТВА, ВХОДЯЩИМИ В СОСТАВ ЛИНЕЙНЫХ ОБЪЕКТОВ, В СООТВЕТСТВИИ С ПРОЕКТОМ ПЛАНИРОВКИ ТЕРРИТОРИИ.....	50

1. Перечень и сведения об образуемых земельных участках

Проект межевания территории разработан в соответствии с ч. 5.1. ст. 43 Градостроительного кодекса Российской Федерации в целях определения границ земельных участков, необходимых для реконструкции системы питьевого водоснабжения г. Дудинки из оз. Самсонкино.

Рассматриваемая территория находится на землях населенных пунктов, в границах кадастровых кварталов 84:03:0010002, 84:03:0030003.

Согласно данному проекту межевания территории, расположенного на территории города Дудинка муниципального района Таймырский Долгано-Ненецкий Красноярского края общая площадь отвода земель, составляющих зону планируемого размещения линейного объекта на период строительства составляет – **220 572 кв.м (22,0572 га)**.

Координирование объектов землепользования выполнено графически в местной системе координат Таймырского Долгано-Ненецкого района.

Сводные данные анализа занимаемых земель приведены ниже в таблицах №№ 1-2.

Таблица 1

Сведения об образуемых земельных участках

Номер п/п	Условный номер участка	Площадь, кв.м.	Категория земель	Вид разрешенного использования	Способ образования
1	84:03:0010002:ЗУ1	836	Земли населенных пунктов	Коммунальное обслуживание	Образование из земель государственной или муниципальной собственности
2	84:03:0010002:ЗУ2	27	Земли населенных пунктов	Коммунальное обслуживание	Образование из земель государственной или муниципальной собственности
3	84:03:0010002:ЗУ3	710	Земли населенных пунктов	Коммунальное обслуживание	Образование из земель государственной или муниципальной собственности
4	84:03:0010002:ЗУ4	8436	Земли населенных пунктов	Коммунальное обслуживание	Образование из земель государственной или муниципальной собственности
5	84:03:0010002:ЗУ5	3388	Земли населенных пунктов	Коммунальное обслуживание	Образование из земель государственной или муниципальной собственности
6	84:03:0010002:ЗУ6	1050	Земли населенных пунктов	Коммунальное обслуживание	Образование из земель государственной или муниципальной собственности
7	84:03:0010002:ЗУ7	20	Земли населенных пунктов	Коммунальное обслуживание	Образование из земель государственной или муниципальной собственности
8	84:03:0010002:ЗУ8	44	Земли населенных пунктов	Коммунальное обслуживание	Образование из земель государственной или муниципальной собственности
9	84:03:0010002:ЗУ9	2458	Земли населенных пунктов	Коммунальное обслуживание	Образование из земель государственной или муниципальной собственности
10	84:03:0010002:ЗУ10	113	Земли	Коммунальное	Образование из земель

Номер п/п	Условный номер участка	Площадь, кв.м.	Категория земель	Вид разрешенного использования	Способ образования
			населенных пунктов	обслуживание	государственной или муниципальной собственности
11	84:03:0010002:3У11	748	Земли населенных пунктов	Коммунальное обслуживание	Образование из земель государственной или муниципальной собственности
12	84:03:0010002:3У12	927	Земли населенных пунктов	Коммунальное обслуживание	Образование из земель государственной или муниципальной собственности
13	84:03:0010002:3У13	585	Земли населенных пунктов	Коммунальное обслуживание	Образование из земель государственной или муниципальной собственности
14	84:03:0010002:3У14	57	Земли населенных пунктов	Коммунальное обслуживание	Образование из земель государственной или муниципальной собственности
15	84:03:0010002:3У15	343	Земли населенных пунктов	Коммунальное обслуживание	Образование из земель государственной или муниципальной собственности
16	84:03:0010002:3У16	27205	Земли населенных пунктов	Коммунальное обслуживание	Образование из земель государственной или муниципальной собственности
17	84:03:0010002:3У17	148	Земли населенных пунктов	Коммунальное обслуживание	Образование из земель государственной или муниципальной собственности
18	84:03:0010002:3У18	21675	Земли населенных пунктов	Коммунальное обслуживание	Образование из земель государственной или муниципальной собственности
19	84:03:0010002:3У19	7303	Земли населенных пунктов	Коммунальное обслуживание	Образование из земель государственной или муниципальной собственности
20	84:03:0010002:3У20	204	Земли населенных пунктов	Коммунальное обслуживание	Образование из земель государственной или муниципальной собственности
21	84:03:0010002:3У21	21152	Земли населенных пунктов	Коммунальное обслуживание	Образование из земель государственной или муниципальной собственности
22	84:03:0010002:3У22	149	Земли населенных пунктов	Коммунальное обслуживание	Образование из земель государственной или муниципальной собственности
23	84:03:0010002:3У23	143	Земли населенных пунктов	Коммунальное обслуживание	Образование из земель государственной или муниципальной собственности
24	84:03:0010002:3У24	15	Земли населенных пунктов	Коммунальное обслуживание	Образование из земель государственной или муниципальной собственности
25	84:03:0010002:3У25	4954	Земли	Коммунальное	Образование из земель

Номер п/п	Условный номер участка	Площадь, кв.м.	Категория земель	Вид разрешенного использования	Способ образования
			населенных пунктов	обслуживание	государственной или муниципальной собственности
26	84:03:0010002:3У26	91	Земли населенных пунктов	Коммунальное обслуживание	Образование из земель государственной или муниципальной собственности
27	84:03:0010002:3У27	87	Земли населенных пунктов	Коммунальное обслуживание	Образование из земель государственной или муниципальной собственности
28	84:03:0010002:3У28	7456	Земли населенных пунктов	Коммунальное обслуживание	Образование из земель государственной или муниципальной собственности
29	84:03:0010002:3У29	1405	Земли населенных пунктов	Коммунальное обслуживание	Образование из земель государственной или муниципальной собственности
30	84:03:0010002:3У30	329	Земли населенных пунктов	Коммунальное обслуживание	Образование из земель государственной или муниципальной собственности
31	84:03:0010002:3У31	68	Земли населенных пунктов	Коммунальное обслуживание	Образование из земель государственной или муниципальной собственности
32	84:03:0010002:3У32	65	Земли населенных пунктов	Коммунальное обслуживание	Образование из земель государственной или муниципальной собственности
33	84:03:0010002:3У33	1902	Земли населенных пунктов	Коммунальное обслуживание	Образование из земель государственной или муниципальной собственности
34	84:03:0010002:3У34	985	Земли населенных пунктов	Коммунальное обслуживание	Образование из земель государственной или муниципальной собственности
35	84:03:0010002:3У35	1772	Земли населенных пунктов	Коммунальное обслуживание	Образование из земель государственной или муниципальной собственности
36	84:03:0030003:3У36	90	Земли населенных пунктов	Коммунальное обслуживание	Образование из земель государственной или муниципальной собственности
37	84:03:0030003:3У37	284	Земли населенных пунктов	Коммунальное обслуживание	Образование из земель государственной или муниципальной собственности
ИТОГО		117224			
39	84:03:0010002:376/3У1	7681	Земли населенных пунктов	Коммунальное обслуживание	Образование путем раздела с сохранением исходного в измененных границах
40	84:03:0010002:373/3У1	420	Земли населенных пунктов	Коммунальное обслуживание	Образование путем раздела с сохранением исходного в измененных границах

Номер п/п	Условный номер участка	Площадь, кв.м.	Категория земель	Вид разрешенного использования	Способ образования
41	84:03:0010002:371/ЗУ1	449	Земли населенных пунктов	Коммунальное обслуживание	Образование путем раздела с сохранением исходного в измененных границах
42	84:03:0010002:374/ЗУ1	1740	Земли населенных пунктов	Коммунальное обслуживание	Образование путем раздела с сохранением исходного в измененных границах
43	84:03:0010002:368/ЗУ1	11231	Земли населенных пунктов	Коммунальное обслуживание	Образование путем раздела с сохранением исходного в измененных границах
44	84:03:0010002:369/ЗУ1	5572	Земли населенных пунктов	Коммунальное обслуживание	Образование путем раздела с сохранением исходного в измененных границах
45	84:03:0010002:370/ЗУ1	339	Земли населенных пунктов	Коммунальное обслуживание	Образование путем раздела с сохранением исходного в измененных границах
46	84:03:0010002:372/ЗУ1	194	Земли населенных пунктов	Коммунальное обслуживание	Образование путем раздела с сохранением исходного в измененных границах
47	84:03:0000000:13/ЗУ1	422	Земли населенных пунктов	Для эксплуатации автомобильных дорог	Образование путем раздела с сохранением исходного в измененных границах
48	84:03:0000000:8/ЗУ1	490	Земли населенных пунктов	Железнодорожный транспорт	Образование путем раздела с сохранением исходного в измененных границах
49	84:03:0000000:14836/ЗУ1	521	Земли населенных пунктов	Коммунальное обслуживание	Образование путем раздела с сохранением исходного в измененных границах
ИТОГО:		29059			
ВСЕГО:		146283			

Таблица 2

Сведения о существующих земельных участках, попадающих в полосу отвода объекта, в отношении которых не требуется выполнение кадастровых работ

Номер п/п	Условный номер земельного участка (части земельного участка)	Площадь, кв.м.	Категория земель	Вид разрешенного использования	Правообладатель / землепользователи
1	84:03:0010002:36	9454	Земли населенных пунктов	Коммунальное обслуживание	Аренда АО «НТЭК»
2	84:03:0010002:363	14096	Земли населенных пунктов	Коммунальное обслуживание	Аренда АО «НТЭК»
3	84:03:0000000:39	4953	Земли населенных пунктов	Под иными объектами специального назначения	Аренда АО «НТЭК»

Номер п/п	Условный номер земельного участка (части земельного участка)	Площадь, кв.м.	Категория земель	Вид разрешенного использования	Правообладатель / землепользователи
4	84:03:0000000:22	6325	Земли населенных пунктов	Коммунальное обслуживание	Аренда АО «НТЭК»
5	84:03:0010002:364	1649	Земли населенных пунктов	Коммунальное обслуживание	Аренда АО «НТЭК»
6	84:03:0000000:3	483	Земли населенных пунктов	Для размещения иных объектов энергетики	Аренда АО «НТЭК»
7	84:03:0010002:28	19249	Земли населенных пунктов	Коммунальное обслуживание	Аренда АО «НТЭК»
8	84:03:0000000:18	1153	Земли населенных пунктов	Транспорт	Аренда АО «НТЭК»
9	84:03:0000000:36	8780	Земли населенных пунктов	Под иными объектами специального назначения	Аренда АО «НТЭК»
10	84:03:0010002:362	76	Земли населенных пунктов	Коммунальное обслуживание	Аренда АО «НТЭК»
11	84:03:0010002:149	208	Земли населенных пунктов	Коммунальное обслуживание	Аренда АО «НТЭК»
12	84:03:0000000:5974	467	Земли населенных пунктов	Для размещения иных объектов промышленности, энергетики, транспорта, связи, радиовещания, телевидения, информатики, обеспечения космической деятельности, обороны, безопасности и иного специального назначения	Аренда АО «НТЭК»
13	84:03:0000000:23	108	Земли населенных пунктов	Для эксплуатации инженерных сетей	Аренда АО «НТЭК»
14	84:03:0000000:7	1302	Земли населенных пунктов	Коммунальное обслуживание	Аренда АО «НТЭК»
15	84:03:0010002:27	53	Земли населенных пунктов	для эксплуатации и обслуживания производственных объектов (водопровод с оз. Мышкино длиной 2400 м (увеличение водосбора оз. Самсонкино)	Аренда АО «НТЭК»
ИТОГО:		68356			

1.1. Целевое назначение лесов, вид (виды) разрешенного использования лесного участка, количественные и качественные характеристики лесного участка, сведения о нахождении лесного участка в границах особо защитных участков лесов (в случае, если подготовка проекта межевания территории осуществляется в целях определения местоположения границ, образуемых и (или) изменяемых лесных участков)

Данный проект межевания территории не предусматривает размещение линейных объектов на землях лесного фонда

1.2. Условные номера образуемых земельных участков, кадастровые номера или иные ранее присвоенные государственные учетные номера существующих земельных участков, в отношении которых предполагается их резервирование и (или) изъятие для государственных или муниципальных нужд, их адреса или описание местоположения, перечень и адреса, расположенных на таких земельных участках объектов недвижимого имущества при наличии сведений о них в Едином государственном реестре недвижимости)

Данный проект межевания территории не предусматривает резервирование и (или) изъятие участков для государственных или муниципальных нужд.

1.3. Перечень кадастровых номеров существующих земельных участков, на которых линейный объект может быть размещен на условиях сервитута, публичного сервитута, их адреса или описание местоположения, перечень и адреса, расположенных на таких земельных участках объектов недвижимого имущества (при наличии сведений о них в Едином государственном реестре недвижимости)

Таблица 3

Перечень кадастровых номеров существующих земельных участков, на которых линейный объект может быть размещен на условиях сервитута

Номер п/п	Условный номер земельного участка (части земельного участка)	Площадь, кв.м.	Категория земель	Вид разрешенного использования	Правообладатель / землепользователи	Местоположение
1	84:03:0010002:70 /чзу1	551	Земли населенных пунктов	Для размещения и эксплуатации иных объектов транспорта	Аренда ФГУП "Государственная корпорация по организации воздушного движения в РФ"	установлено относительно ориентира, расположенного в границах участка. Почтовый адрес ориентира: Красноярский край, р-н Таймырский

Номер п/п	Условный номер земельного участка (части земельного участка)	Площадь, кв.м.	Категория земель	Вид разрешенного использования	Правообладатель / землепользователи	Местоположение
						Долгано-Ненецкий, г. Дудинка, ул. Нефтяников, дом 5
2	84:03:0000000:38 /чзу1	714	Земли населенных пунктов	Для иных видов использования, характерных для населённых пунктов	Аренда АО "Норильсктрансгаз"	установлено относительно ориентира, расположенного в границах участка. Почтовый адрес ориентира: Красноярский край, Таймырский Долгано-Ненецкий муниципальный район, г. Дудинка, от ГРС-4 до котельной № 7
	84:03:0000000:38 /чзу2	360				
3	84:03:0000000:34 /чзу1	440	Земли населенных пунктов	Железнодорожный транспорт	Аренда ПАО "ГМК "Норильский никель"	Красноярский край, Таймырский Долгано-Ненецкий муниципальный район, г. Дудинка, от ст. Дудинка – сортировочная до ст. Дудинка - пассажирская
ИТОГО		2065				
4	84:03:0010002:3 У1(5):чзу1 (13716,73 кв.м)	1211	Земли населенных пунктов	-	Формируемые земельные участки для АО «Норильсктрансгаз» на основании утвержденной документации по планировке территории в объеме проекта планировки территории и проекта межевания территории «Реновация сетей газораспределения г. Норильска и г. Дудинка» ПК-4 по линейному объекту: «ГРС-4 – задвижка Г-1 котельная № 7 г. Дудинка (1 и 2 нитка)» распоряжением	В границах земель кадастровых кварталов 84:03:0010002, 84:03:0030003
5	84:03:0010002:3 У1(25):чзу1 (211,07 кв.м)	52	Земли населенных пунктов	-		
6	84:03:0010002:3 У1(3):чзу1 (15338,11 кв.м)	37	Земли населенных пунктов	-		
7	84:03:0010002:3 У1(17):чзу1 (1868,02 кв.м)	698	Земли населенных пунктов	-		
8	84:03:0030003:3 У1(13):чзу1	1509	Земли населенных	-		

Номер п/п	Условный номер земельного участка (части земельного участка)	Площадь, кв.м.	Категория земель	Вид разрешенного использования	Правообладатель / землепользователи	Местоположение
	(2534,52 кв.м)		пунктов		Администрации города Дудинки № 386 от 25.04.2022	
ИТОГО		3507				
ВСЕГО		5572				

Таблица 4

Каталоги координат характерных точек части земельного участка, на которых линейный объект может быть размещен на условиях сервитута

1	Площадь	551 кв.м.		
	Условный номер	84:03:0010002:70/чзу1		
Название точки	Координаты		Расстояние	Дирекционный угол
	X	Y		
472	2051202,64	74528,87		
475	2051162,65	74551,72	46,06	150°15'24"
474	2051135,92	74553,60	26,8	175°58'37"
473	2051174,46	74530,85	44,75	329°26'49"
472	2051202,64	74528,87	28,25	355°58'51"
2	Общая площадь	1074 кв.м.		
	Площадь части	714 кв.м		
	Условный номер	84:03:0000000:38/чзу1		
Название точки	Координаты		Расстояние	Дирекционный угол
	X	Y		
476	2050637,62	74324,89		
485	2050637,12	74326,62	1,8	106°1'23"
484	2050602,64	74314,25	36,63	199°44'9"
483	2050547,60	74302,54	56,27	192°0'39"
482	2050534,82	74297,50	13,74	201°31'21"
456	2050532,22	74299,46	3,26	142°59'22"
365	2050528,55	74299,75	3,68	175°28'55"
366	2050503,12	74301,72	25,51	175°34'13"
481	2050501,87	74301,28	1,32	199°19'23"
480	2050513,57	74294,51	13,52	329°56'39"
479	2050540,97	74290,64	27,67	351°57'12"
478	2050557,12	74294,95	16,71	14°55'54"
477	2050556,10	74298,47	3,67	106°5'10"
476	2050637,62	74324,89	85,69	17°57'18"
486	2050698,50	74336,74		
488	2050650,53	74325,58	49,25	193°5'51"
487	2050652,30	74320,55	5,34	289°22'43"
486	2050698,50	74336,74	48,96	19°19'60"
	Площадь части	360 кв.м.		
	Условный номер	84:03:0000000:38/чзу2		

Название точки	Координаты		Расстояние	Дирекционный угол
	X	Y		
489	2051067,26	74421,43		
493	2051065,40	74436,32	15,01	97°7'13"
492	2051057,56	74435,48	7,88	186°6'56"
491	2051059,32	74422,82	12,78	277°54'52"
490	2051041,85	74418,65	17,96	193°25'30"
489	2051067,26	74421,43	25,56	6°14'37"
447	2051070,70	74441,92		
496	2051066,68	74448,46	7,68	121°34'41"
339	2051055,98	74446,76	10,83	189°1'39"
495	2051056,47	74443,23	3,56	277°54'10"
494	2051056,86	74440,42	2,84	277°54'6"
447	2051070,70	74441,92	13,92	6°11'8"
497	2051112,26	74446,70		
499	2051111,66	74447,53	1,02	125°51'46"
322	2051107,54	74449,39	4,52	155°42'10"
323	2051102,80	74451,52	5,2	155°48'9"
450	2051088,44	74450,48	14,4	184°8'32"
498	2051091,60	74444,40	6,85	297°27'45"
497	2051112,26	74446,70	20,79	6°21'9"
500	2051111,65	74436,86		
503	2051118,40	74438,42	6,93	13°0'48"
502	2051115,66	74442,12	4,6	126°31'17"
501	2051108,40	74441,32	7,3	186°17'18"
500	2051111,65	74436,86	5,52	306°4'51"
3	Площадь	440 кв.м.		
	Условный номер	84:03:0000000:34/чзy1		
Название точки	Координаты		Расстояние	Дирекционный угол
	X	Y		
464	2050460,76	74291,37		
471	2050461,36	74307,11	15,75	87°49'1"
470	2050469,32	74306,78	7,97	357°37'34"
469	2050472,97	74330,95	24,44	81°24'45"
468	2050470,52	74326,74	4,87	239°48'10"
467	2050457,26	74327,29	13,27	177°37'29"
368	2050453,58	74305,07	22,52	260°35'46"
466	2050452,74	74300,09	5,05	260°25'33"
465	2050451,38	74292,00	8,2	260°27'26"
464	2050460,76	74291,37	9,4	356°9'27"
4	Площадь	1211 кв.м.		
	Условный номер	84:03:0010002:3Y1(5):чзy1		
Название точки	Координаты		Расстояние	Дирекционный угол
	X	Y		
506	2051827,93	73441,08		
430	2051830,20	73444,66	4,24	57°37'20"

431	2051825,95	73451,47	8,03	121°58'3"
228	2051833,31	73458,42	10,12	43°21'32"
229	2051795,46	73519,19	71,59	121°54'49"
510	2051785,42	73513,60	11,49	209°6'55"
509	2051789,46	73507,32	7,47	302°45'13"
508	2051785,38	73504,74	4,83	212°18'26"
507	2051826,21	73439,20	77,22	301°55'19"
506	2051827,93	73441,08	2,55	47°32'41"
5	Площадь	52 кв.м.		
	Условный номер	84:03:0010002:3У1(25):чзу1		
Название точки	Координаты		Расстояние	Дирекционный угол
512	2051105,71	74435,50		
514	2051102,00	74440,56	6,27	126°14'56"
451	2051094,08	74439,62	7,98	186°46'7"
444	2051096,37	74433,94	6,12	291°57'28"
513	2051100,93	74434,39	4,58	5°38'9"
512	2051105,71	74435,50	4,91	13°4'24"
6	Площадь	37 кв.м.		
	Условный номер	84:03:0010002:3У1(3):чзу1		
Название точки	Координаты		Расстояние	Дирекционный угол
515	2051073,43	74422,10		
520	2051072,48	74431,58	9,53	95°43'21"
519	2051076,60	74431,98	4,14	5°32'43"
446	2051076,30	74432,79	0,86	110°19'23"
518	2051073,58	74437,21	5,19	121°36'27"
517	2051070,18	74436,84	3,42	186°12'38"
516	2051072,43	74421,99	15,02	278°36'56"
515	2051073,43	74422,10	1,01	6°16'38"
7	Площадь	698 кв.м.		
	Условный номер	84:03:0010002:3У1(17):чзу1		
Название точки	Координаты		Расстояние	Дирекционный угол
491	2051059,32	74422,82		
340	2051057,78	74433,89	11,18	97°55'11"
341	2050953,22	74408,98	107,49	193°24'5"
521	2051041,85	74418,66	89,16	6°14'5"
491	2051059,32	74422,82	17,96	13°23'38"
8	Площадь	1509 кв.м.		
	Условный номер	84:03:0030003:3У1(13):чзу1		
523	2050863,15	74392,10		
347	2050863,00	74394,46	2,36	93°38'12"
348	2050738,41	74357,80	129,87	196°23'47"
349	2050719,49	74351,68	19,89	197°55'29"
350	2050713,07	74350,17	6,6	193°14'8"
351	2050713,19	74349,64	0,54	282°45'27"
352	2050649,89	74329,17	66,53	197°55'13"

353	2050646,61	74328,40	3,37	193°14'50"
459	2050637,54	74325,17	9,63	199°35'17"
527	2050638,24	74322,72	2,55	285°56'43"
526	2050748,96	74348,48	113,68	13°5'51"
525	2050748,00	74353,40	5,01	101°2'27"
524	2050771,82	74359,52	24,59	14°24'33"
523	2050863,15	74392,10	96,97	19°37'58"

Таблица 5

Перечень кадастровых номеров существующих земельных участков, на которых линейный объект может быть размещен на условиях публичного сервитута

Номер п/п	Условный номер земельного участка (части земельного участка)	Площадь, кв.м.	Категория земель	Вид разрешенного использования	Правообладатель / землепользователи	Местоположение
1	84:03:0010002:4/чзу1	264	Земли населенных пунктов	Для строительства производственной базы	Аренда Чиркунов Юрий Александрович (с 06.04.2004 по 31.12.2010)	установлено относительно ориентира, расположенного в границах участка. Ориентир в районе оз. Самсонкино.

Таблица 6

Каталоги координат характерных точек части земельного участка, на которых линейный объект может быть размещен на условиях публичного сервитута

1	Площадь	264 кв.м.		
	Условный номер	84:03:0010002:4/чзу1		
Название точки	Координаты		Расстояние	Дирекционный угол
	X	Y		
34	2052432,18	73901,37		
479	2052443,34	73937,96	38,25	73°2'18"
478	2052437,02	73939,74	6,57	164°16'13"
111	2052424,48	73897,35	44,21	253°31'14"
34	2052432,18	73901,37	8,69	27°34'5"

1.4. Сведения об отнесении образуемого земельного участка к определенной категории земель, (в том числе в случае, если земельный участок в связи с размещением линейного объекта подлежит отнесению к определенной категории земель в силу закона без необходимости принятия решения о переводе земельного участка из состава земель этой категории в другую) или сведения о необходимости перевода земельного участка из состава земель одной категории в другую

Необходимость перевода земельного участка из состава земель одной категории в другую отсутствует.

2. Перечень координат характерных точек образуемых земельных участков

Таблица 7

Каталоги координат характерных точек земельных участков, образуемых из земель государственной или муниципальной собственности

1	Площадь	836 кв.м.		
	Условный номер	84:03:0010002:3У1		
Название точки	Координаты		Расстояние	Дирекционный угол
	X	Y		
1	2053024,31	74338,55		
9	2053011,45	74343,02	13,61	160°49'59"
8	2053007,80	74342,54	3,68	187°29'30"
7	2053004,01	74340,04	4,54	213°24'36"
6	2052994,94	74343,80	9,82	157°29'0"
5	2052996,61	74347,01	3,62	62°30'52"
4	2052997,43	74358,38	11,4	85°52'30"
3	2052994,13	74366,01	8,31	113°23'19"
2	2052962,01	74321,69	54,74	234°4'5"
1	2053024,31	74338,55	64,54	15°8'35"
2	Площадь	27 кв.м.		
	Условный номер	84:03:0010002:3У2		
Название точки	Координаты		Расстояние	Дирекционный угол
	X	Y		
10	2052976,83	74197,50		
14	2052974,51	74196,13	2,69	210°33'45"
13	2052974,66	74195,72	0,44	290°5'43"
12	2052965,74	74183,44	15,18	234°0'21"
11	2052967,43	74181,86	2,31	316°55'36"
10	2052976,83	74197,50	18,25	58°59'35"
3	Площадь	710		
	Условный номер	84:03:0010002:3У3		
Название точки	Координаты		Расстояние	Дирекционный угол
	X	Y		

15	2052877,23	74192,73		
21	2052906,73	74246,16	61,03	61°5'45"
20	2052893,49	74232,22	19,23	226°28'31"
19	2052870,82	74189,99	47,93	241°46'20"
18	2052856,31	74195,08	15,38	160°40'10"
17	2052835,88	74184,36	23,07	207°41'13"
16	2052838,94	74167,68	16,96	280°23'44"
15	2052877,23	74192,73	45,76	33°11'36"
4	Площадь	8436 кв.м.		
	Условный номер	84:03:0010002:3У4		
Название точки	Координаты		Расстояние	Дирекционный угол
	X	Y		
22	2052709,02	74084,12		
49	2052771,92	74125,52	75,3	33°21'9"
48	2052834,47	74164,78	73,85	32°6'53"
47	2052834,19	74165,90	1,15	104°2'10"
46	2052831,23	74181,93	16,3	100°27'43"
45	2052732,83	74121,18	115,64	211°41'25"
44	2052727,06	74131,57	11,88	119°2'43"
43	2052709,15	74139,24	19,48	156°49'1"
42	2052684,23	74091,18	54,14	242°35'33"
41	2052674,72	74085,31	11,18	211°41'5"
40	2052586,01	74026,02	106,7	213°45'26"
39	2052469,37	73940,25	144,78	216°19'43"
38	2052459,89	73932,88	12,01	217°51'45"
37	2052454,24	73927,90	7,53	221°23'36"
36	2052448,70	73936,46	10,2	122°54'39"
35	2052443,35	73937,96	5,56	164°20'16"
34	2052432,18	73901,37	38,26	253°1'26"
33	2052460,57	73916,23	32,04	27°37'43"
32	2052477,83	73925,83	19,75	29°4'58"
31	2052500,67	73941,30	27,59	34°6'38"
30	2052507,40	73946,35	8,41	36°53'1"
29	2052520,94	73958,25	18,03	41°18'41"
28	2052544,44	73979,03	31,37	41°29'6"
27	2052558,32	73990,68	18,12	40°0'29"
26	2052594,68	74017,51	45,19	36°25'25"
25	2052607,54	74024,75	14,76	29°22'44"
24	2052655,98	74054,49	56,84	31°32'53"
23	2052674,08	74065,43	21,15	31°8'59"
22	2052709,02	74084,12	39,62	28°8'35"
5	Площадь	3388 кв.м.		
	Условный номер	84:03:0010002:3У5		
Название точки	Координаты		Расстояние	Дирекционный угол
	X	Y		
50	2052959,96	74043,56		

58	2052971,13	74077,13	35,38	71°35'45"
57	2052911,99	74106,81	66,17	153°20'59"
56	2052877,98	74071,37	49,12	226°10'46"
55	2052882,28	74058,66	13,42	288°41'29"
54	2052883,48	74052,31	6,46	280°42'5"
53	2052889,28	74058,51	8,49	46°54'33"
52	2052916,38	74045,94	29,87	335°6'59"
51	2052923,96	74062,70	18,39	65°39'52"
50	2052959,96	74043,56	40,77	332°0'7"
6	Площадь	1050 кв.м.		
	Условный номер	84:03:0010002:3У6		
Название точки	Координаты		Расстояние	Дирекционный угол
	X	Y		
59	2052871,73	74082,67		
65	2052875,59	74086,66	5,55	45°56'56"
64	2052900,60	74112,53	35,98	45°58'6"
63	2052881,00	74122,47	21,98	153°6'31"
62	2052876,64	74118,92	5,62	219°9'11"
61	2052856,97	74115,65	19,94	189°26'19"
60	2052857,91	74087,16	28,51	271°53'23"
59	2052871,73	74082,67	14,53	342°0'5"
7	Площадь	20 кв.м.		
	Условный номер	84:03:0010002:3У7		
Название точки	Координаты		Расстояние	Дирекционный угол
	X	Y		
66	2052863,29	74122,82		
70	2052874,11	74124,58	10,96	9°14'20"
69	2052875,09	74125,47	1,32	42°14'40"
68	2052874,19	74125,93	1,01	152°55'41"
67	2052871,00	74127,33	3,48	156°18'17"
66	2052863,29	74122,82	8,93	210°19'33"
8	Площадь	44 кв.м.		
	Условный номер	84:03:0010002:3У8		
Название точки	Координаты		Расстояние	Дирекционный угол
	X	Y		
71	2052802,23	74097,51		
77	2052808,74	74105,09	9,99	49°20'34"
76	2052819,39	74099,70	11,94	333°9'21"
75	2052819,66	74101,60	1,92	81°54'44"
74	2052817,11	74102,01	2,58	170°51'57"
73	2052812,04	74106,94	7,07	135°48'8"
72	2052798,30	74099,61	15,57	208°4'44"
71	2052802,23	74097,51	4,46	331°52'56"
9	Площадь	2458		
	Условный номер	84:03:0010002:3У9		
Название точки	Координаты		Расстояние	Дирекционный угол

	X	Y		
78	2052699,14	73870,69		
86	2052560,71	73726,28	200,04	226°12'40"
85	2052566,61	73724,32	6,22	341°37'24"
84	2052587,70	73746,56	30,65	46°31'13"
83	2052804,68	73969,32	310,97	45°45'11"
82	2052842,36	74008,77	54,55	46°18'53"
81	2052838,14	74012,55	5,67	138°8'53"
80	2052808,49	73981,65	42,82	226°10'58"
79	2052752,00	73924,89	80,08	225°8'12"
78	2052699,14	73870,69	75,71	225°43'2"
10	Площадь	113 кв.м.		
	Условный номер	84:03:0010002:3У10		
Название точки	Координаты		Расстояние	Дирекционный угол
	X	Y		
87	2052533,46	73696,74		
93	2052530,53	73697,22	2,97	170°41'47"
92	2052530,06	73697,47	0,53	151°59'27"
91	2052515,64	73700,02	14,64	169°58'18"
90	2052512,64	73697,36	4,01	221°33'44"
89	2052519,99	73687,82	12,04	307°36'44"
88	2052526,12	73693,93	8,65	44°54'23"
87	2052533,46	73696,74	7,86	20°56'55"
11	Площадь	748 кв.м.		
	Условный номер	84:03:0010002:3У11		
Название точки	Координаты		Расстояние	Дирекционный угол
	X	Y		
94	2052396,61	73882,53		
112	2052412,07	73890,84	17,55	28°15'31"
111	2052424,48	73897,35	14,01	27°40'50"
110	2052437,01	73939,74	44,2	73°31'59"
109	2052426,94	73942,56	10,46	164°21'20"
108	2052414,16	73894,09	50,13	255°13'45"
107	2052394,37	73883,25	22,56	208°42'42"
106	2052369,73	73868,37	28,78	211°7'39"
105	2052359,79	73861,78	11,93	213°32'37"
104	2052325,22	73837,73	42,11	214°49'33"
103	2052290,19	73814,16	42,22	213°56'5"
102	2052278,31	73807,22	13,76	210°17'33"
101	2052266,50	73796,19	16,16	223°2'39"
100	2052272,79	73800,80	7,8	36°14'17"
99	2052287,17	73810,46	17,32	33°53'31"
98	2052323,67	73835,17	44,08	34°5'51"
97	2052349,39	73851,98	30,73	33°10'4"
96	2052356,68	73857,31	9,03	36°10'19"
95	2052370,40	73867,09	16,85	35°28'56"

94	2052396,61	73882,53	30,42	30°30'7"
12	Площадь	927 кв.м.		
	Условный номер	84:03:0010002:3У12		
Название точки	Координаты		Расстояние	Дирекционный угол
	X	Y		
113	2052348,34	73827,24		
123	2052381,52	73853,42	42,26	38°16'28"
122	2052379,24	73856,20	3,6	129°21'24"
121	2052377,94	73855,48	1,49	208°58'47"
120	2052364,78	73846,09	16,17	215°30'32"
119	2052357,27	73840,60	9,3	216°10'4"
118	2052331,33	73823,65	30,99	213°9'43"
117	2052294,91	73798,99	43,98	214°6'7"
116	2052280,75	73789,48	17,06	213°53'9"
115	2052278,56	73787,86	2,72	216°29'29"
114	2052289,10	73780,58	12,81	325°22'1"
113	2052348,34	73827,24	75,41	38°13'32"
13	Площадь	585 кв.м.		
	Условный номер	84:03:0010002:3У13		
Название точки	Координаты		Расстояние	Дирекционный угол
	X	Y		
124	2052287,58	73745,08		
129	2052286,05	73754,97	10,01	98°47'39"
128	2052288,29	73756,73	2,85	38°9'26"
127	2052263,26	73776,63	31,98	141°30'49"
126	2052250,11	73766,97	16,32	216°18'4"
125	2052282,84	73741,46	41,5	322°4'1"
124	2052287,58	73745,08	5,96	37°22'10"
14	Площадь	57 кв.м.		
	Условный номер	84:03:0010002:3У14		
Название точки	Координаты		Расстояние	Дирекционный угол
	X	Y		
130	2052252,55	73785,94		
135	2052248,73	73788,52	4,61	145°57'55"
134	2052245,42	73788,00	3,35	188°55'41"
133	2052241,08	73782,55	6,97	231°28'7"
132	2052240,46	73780,30	2,33	254°35'39"
131	2052242,90	73778,85	2,84	329°16'43"
130	2052252,55	73785,94	11,97	36°18'19"
15	Площадь	343 кв.м.		
	Условный номер	84:03:0010002:3У15		
Название точки	Координаты		Расстояние	Дирекционный угол
	X	Y		
136	2052283,73	73728,07		
142	2052289,58	73732,20	7,16	35°13'17"
141	2052288,33	73740,25	8,15	98°49'35"

140	2052283,04	73736,21	6,66	217°22'9"
139	2052244,62	73762,93	46,8	145°10'57"
138	2052243,56	73762,16	1,31	215°59'43"
137	2052240,00	73759,56	4,41	216°8'31"
136	2052283,73	73728,07	53,89	324°14'32"
16	Площадь	27205 кв.м.		
	Условный номер	84:03:0010002:3У16		
Название точки	Координаты		Расстояние	Дирекционный угол
	X	Y		
143	2052207,52	73474,11		
165	2052197,11	73487,83	17,22	127°11'21"
164	2052272,73	73545,18	94,91	37°10'36"
163	2052198,98	73642,39	122,02	127°11'11"
162	2052226,81	73663,40	34,87	37°3'2"
161	2052214,68	73679,26	19,97	127°24'34"
160	2052279,36	73724,97	79,2	35°14'57"
159	2052235,46	73756,25	53,9	144°31'45"
158	2052229,03	73751,57	7,95	216°2'55"
157	2052188,86	73721,08	50,43	217°11'58"
156	2052176,13	73711,48	15,94	217°1'15"
155	2052158,33	73698,26	22,17	216°36'4"
154	2052120,64	73669,53	47,39	217°19'2"
153	2052109,05	73660,75	14,54	217°8'45"
152	2052100,55	73654,41	10,6	216°43'7"
151	2052141,18	73600,90	67,19	307°12'33"
150	2052107,53	73575,35	42,25	217°12'32"
149	2052116,37	73563,56	14,74	306°51'44"
148	2052162,81	73501,65	77,39	306°52'28"
147	2052114,37	73465,31	60,56	216°52'39"
146	2052130,44	73444,15	26,57	307°12'54"
145	2052161,73	73462,32	36,18	30°8'37"
144	2052167,66	73454,48	9,83	307°6'11"
143	2052207,52	73474,11	44,43	26°13'9"
17	Площадь	148 кв.м.		
	Условный номер	84:03:0010002:3У17		
Название точки	Координаты		Расстояние	Дирекционный угол
	X	Y		
166	2052150,01	73709,32		
174	2052167,83	73722,56	22,2	36°36'43"
173	2052180,51	73732,12	15,88	37°0'51"
172	2052198,65	73745,89	22,77	37°12'7"
171	2052198,00	73746,82	1,13	124°57'2"
170	2052080,75	73657,97	147,11	217°9'15"
169	2052081,12	73657,45	0,64	305°26'60"
168	2052100,74	73671,82	24,32	36°13'11"
167	2052112,27	73680,55	14,46	37°7'53"

166	2052150,01	73709,32	47,46	37°19'9"
18	Площадь	21675 кв.м.		
	Условный номер	84:03:0010002:3У18		
Название точки	Координаты		Расстояние	Дирекционный угол
	X	Y		
175	2052552,81	72988,21		
204	2052563,38	73011,69	25,75	65°45'51"
203	2052553,10	73016,25	11,25	156°4'44"
202	2052550,24	73009,79	7,06	246°7'11"
201	2052446,33	73040,05	108,23	163°45'49"
200	2052328,52	73096,28	130,54	154°29'7"
199	2052239,43	73151,81	104,98	148°3'53"
198	2052146,52	73237,08	126,11	137°27'19"
197	2051982,51	73345,44	196,57	146°32'51"
196	2051978,38	73360,29	15,41	105°32'31"
195	2052160,69	73428,74	194,74	20°34'45"
194	2052212,77	73454,40	58,06	26°13'47"
193	2052296,47	73495,63	93,3	26°13'28"
192	2052371,98	73538,97	87,06	29°51'15"
191	2052454,42	73622,64	117,46	45°25'27"
190	2052516,56	73684,41	87,62	44°49'44"
189	2052509,15	73694,19	12,27	127°9'0"
188	2052497,88	73684,12	15,11	221°46'53"
187	2052365,81	73549,55	188,55	225°32'14"
186	2052303,95	73513,50	71,6	210°13'56"
185	2052238,14	73477,77	74,88	208°29'55"
184	2052192,45	73455,61	50,78	205°52'25"
183	2052153,90	73438,83	42,04	203°31'21"
182	2052068,34	73406,36	91,51	200°46'54"
181	2051956,65	73363,77	119,53	200°52'23"
180	2051965,24	73332,88	32,06	285°32'25"
179	2052134,17	73221,27	202,47	326°32'52"
178	2052227,27	73135,82	126,37	317°27'12"
177	2052318,89	73078,71	107,96	328°3'48"
176	2052439,18	73021,30	133,29	334°29'12"
175	2052552,81	72988,21	118,35	343°45'50"
19	Площадь	7303 кв.м.		
	Условный номер	84:03:0010002:3У19		
Название точки	Координаты		Расстояние	Дирекционный угол
	X	Y		
205	2052827,03	72905,80		
213	2052881,78	72981,69	93,58	54°11'31"
212	2052875,57	72996,84	16,37	112°17'20"
211	2052872,84	73003,47	7,17	112°22'48"
210	2052818,91	72928,73	92,17	234°11'13"
209	2052604,04	72987,13	222,66	164°47'41"

208	2052566,65	73004,33	41,16	155°17'49"
207	2052558,43	72986,09	20,01	245°44'27"
206	2052597,19	72968,27	42,66	335°18'33"
205	2052827,03	72905,80	238,18	344°47'40"
20	Площадь	204 кв.м.		
	Условный номер	84:03:0010002:3У20		
Название точки	Координаты		Расстояние	Дирекционный угол
	X	Y		
214	2051953,94	73351,12		
217	2051950,21	73364,56	13,95	105°30'39"
216	2051935,74	73359,17	15,44	200°25'48"
215	2051940,93	73346,24	13,93	291°52'12"
214	2051953,94	73351,12	13,9	20°33'39"
21	Площадь	21152 кв.м.		
	Условный номер	84:03:0010002:3У21		
Название точки	Координаты		Расстояние	Дирекционный угол
	X	Y		
218	2052053,56	73637,26		
262	2052076,28	73653,91	28,17	36°14'7"
261	2052072,35	73659,13	6,53	126°58'30"
260	2052084,16	73668,08	14,82	37°9'22"
259	2052073,81	73662,27	11,87	209°18'28"
258	2052069,13	73670,23	9,23	120°27'11"
257	2052166,16	73801,36	163,13	53°30'1"
256	2051747,46	74094,58	511,16	144°59'46"
255	2051519,01	74253,32	278,19	145°12'22"
254	2051485,52	74278,23	41,74	143°21'29"
253	2051457,64	74302,41	36,9	139°3'55"
252	2051441,92	74321,35	24,61	129°41'32"
251	2051415,90	74344,45	34,79	138°24'7"
250	2051410,22	74348,40	6,92	145°11'4"
249	2051404,99	74348,17	5,24	182°31'5"
248	2051403,09	74353,35	5,52	110°8'34"
247	2051401,91	74354,18	1,44	144°52'40"
246	2051392,50	74340,56	16,55	235°21'34"
245	2051396,23	74333,73	7,78	298°38'23"
244	2051716,63	74108,33	391,74	324°52'26"
243	2051745,13	74090,60	33,56	328°6'51"
242	2052068,57	73859,71	397,4	324°28'43"
241	2052143,59	73804,47	93,16	323°38'4"
240	2052054,77	73684,44	149,32	233°29'57"
239	2052018,14	73656,74	45,92	217°5'49"
238	2051996,78	73684,99	35,42	127°5'35"
237	2051980,82	73672,92	20,01	217°5'56"
236	2052015,84	73626,63	58,04	307°6'32"
235	2052007,07	73620,24	10,85	216°4'40"

234	2051864,88	73535,03	165,77	210°55'59"
233	2051836,83	73516,74	33,49	213°6'23"
232	2051817,28	73512,44	20,02	192°24'17"
231	2051803,14	73515,97	14,57	165°58'58"
230	2051799,82	73521,62	6,55	120°26'20"
229	2051795,46	73519,19	4,99	209°7'58"
228	2051833,31	73458,42	71,59	301°54'59"
227	2051844,87	73469,33	15,9	43°20'35"
226	2051856,90	73480,68	16,54	43°20'3"
225	2051867,32	73479,26	10,52	352°14'23"
224	2051890,69	73500,19	31,37	41°50'51"
223	2051915,76	73525,26	35,45	45°60'60"
222	2051933,85	73542,89	25,26	44°15'44"
221	2051946,50	73552,22	15,72	36°24'38"
220	2051961,04	73565,08	19,41	41°29'29"
219	2052015,55	73608,51	69,7	38°32'44"
218	2052053,56	73637,26	47,66	37°6'11"
22	Площадь	149 кв.м.		
	Условный номер	84:03:0010002:3У22		
Название точки	Координаты		Расстояние	Дирекционный угол
	X	Y		
263	2052051,99	73603,97		
268	2052046,92	73610,66	8,39	127°9'24"
267	2052038,74	73605,74	9,55	211°1'32"
266	2052037,58	73607,36	1,99	125°36'16"
265	2052033,01	73603,92	5,72	216°58'12"
264	2052039,90	73594,81	11,42	307°6'2"
263	2052051,99	73603,97	15,17	37°8'58"
23	Площадь	143 кв.м.		
	Условный номер	84:03:0010002:3У23		
Название точки	Координаты		Расстояние	Дирекционный угол
	X	Y		
269	2052022,61	73585,77		
280	2052021,16	73590,11	4,58	108°28'28"
279	2052021,82	73592,17	2,16	72°14'7"
278	2052028,13	73598,09	8,65	43°10'25"
277	2052028,95	73600,86	2,89	73°30'35"
276	2052024,00	73597,14	6,19	216°55'32"
275	2051998,35	73578,15	31,91	216°30'52"
274	2051994,16	73575,12	5,17	215°52'21"
273	2051999,43	73577,62	5,83	25°22'44"
272	2052005,58	73580,69	6,87	26°31'40"
271	2052013,03	73582,85	7,76	16°10'7"
270	2052018,33	73583,58	5,35	7°50'32"
269	2052022,61	73585,77	4,81	27°5'53"
24	Площадь	15		

	Условный номер	84:03:0010002:3У24		
Название точки	Координаты		Расстояние	Дирекционный угол
	X	Y		
281	2051931,53	73521,02		
284	2051932,55	73521,47	1,11	23°48'21"
283	2051938,71	73524,66	6,94	27°22'40"
282	2051939,07	73528,87	4,23	85°6'45"
281	2051931,53	73521,02	10,88	226°9'14"
25	Площадь	4954 кв.м.		
	Условный номер	84:03:0010002:3У25		
Название точки	Координаты		Расстояние	Дирекционный угол
	X	Y		
285	2052086,22	73864,52		
297	2051791,61	74081,02	365,61	143°41'20"
296	2051756,23	74107,25	44,04	143°26'51"
295	2051727,62	74125,05	33,7	148°6'42"
294	2051679,14	74158,67	59	145°15'34"
293	2051631,02	74193,60	59,46	144°1'28"
292	2051586,87	74224,70	54	144°50'19"
291	2051492,04	74291,50	116	144°50'18"
290	2051450,86	74320,13	50,15	145°11'29"
289	2051461,94	74306,62	17,47	309°21'23"
288	2051489,28	74282,90	36,2	319°3'19"
287	2051522,51	74258,19	41,41	323°21'55"
286	2051750,89	74099,50	278,1	325°12'23"
285	2052086,22	73864,52	409,47	324°58'46"
26	Площадь	91 кв.м.		
	Условный номер	84:03:0010002:3У26		
Название точки	Координаты		Расстояние	Дирекционный угол
	X	Y		
298	2051424,65	74351,92		
301	2051408,58	74363,82	20	143°28'47"
300	2051406,48	74360,79	3,69	235°16'31"
299	2051421,58	74347,45	20,15	318°32'28"
298	2051424,65	74351,92	5,42	55°31'7"
27	Площадь	87 кв.м.		
	Условный номер	84:03:0010002:3У27		
Название точки	Координаты		Расстояние	Дирекционный угол
	X	Y		
302	2051427,47	74355,99		
305	2051429,96	74359,58	4,37	55°15'18"
304	2051413,84	74371,44	20,01	143°39'25"
303	2051411,39	74367,90	4,31	235°18'48"
302	2051427,47	74355,99	20,01	323°28'25"
28	Площадь	7456		
	Условный номер	84:03:0010002:3У28		

Название точки	Координаты		Расстояние	Дирекционный угол
	X	Y		
306	2051436,02	74368,34		
313	2051475,60	74425,61	69,62	55°21'4"
312	2051307,91	74541,52	203,85	145°20'50"
311	2051162,65	74551,73	145,62	175°58'46"
310	2051202,65	74528,87	46,07	330°15'7"
309	2051301,05	74521,96	98,64	355°58'59"
308	2051447,77	74420,53	178,37	325°20'36"
307	2051419,58	74379,74	49,58	235°21'6"
306	2051436,02	74368,34	20,01	325°15'41"
29	Площадь	1405 кв.м.		
	Условный номер	84:03:0010002:3У29		
Название точки	Координаты		Расстояние	Дирекционный угол
	X	Y		
314	2051146,45	74487,57		
319	2051149,61	74532,59	45,13	85°59'6"
318	2051174,46	74530,84	24,91	355°58'18"
317	2051135,91	74553,60	44,77	149°26'32"
316	2051131,06	74553,94	4,86	175°59'24"
315	2051126,46	74488,51	65,59	265°58'43"
314	2051146,45	74487,57	20,01	357°18'28"
30	Площадь	329 кв.м.		
	Условный номер	84:03:0010002:3У30		
Название точки	Координаты		Расстояние	Дирекционный угол
	X	Y		
320	2051144,13	74454,63		
329	2051144,50	74459,85	5,23	85°56'44"
328	2051124,52	74460,78	20	177°20'6"
327	2051124,49	74460,35	0,43	266°0'33"
326	2051097,68	74454,16	27,52	193°0'3"
325	2051087,07	74453,12	10,66	185°35'54"
324	2051088,45	74450,49	2,97	297°41'12"
323	2051102,80	74451,52	14,39	4°6'20"
322	2051107,54	74449,39	5,2	335°48'9"
321	2051116,76	74451,53	9,47	13°4'2"
320	2051144,13	74454,63	27,54	6°27'43"
31	Площадь	68 кв.м.		
	Условный номер	84:03:0010002:3У31		
Название точки	Координаты		Расстояние	Дирекционный угол
	X	Y		
330	2051143,40	74444,19		
333	2051143,47	74445,17	0,98	85°54'52"
332	2051115,67	74442,11	27,97	186°16'53"
331	2051118,41	74438,42	4,6	306°35'44"
330	2051143,40	74444,19	25,65	13°0'5"

32	Площадь	65 кв.м.		
	Условный номер	84:03:0010002:3У32		
Название точки	Координаты		Расстояние	Дирекционный угол
	X	Y		
334	2051056,46	74443,23		
339	2051055,98	74446,76	3,56	97°44'36"
338	2051066,67	74448,46	10,82	9°2'9"
337	2051065,14	74450,95	2,92	121°34'8"
336	2051050,60	74449,51	14,61	185°39'21"
335	2051051,28	74442,63	6,91	275°38'41"
334	2051056,46	74443,23	5,21	6°36'26"
33	Площадь	1902 кв.м.		
	Условный номер	84:03:0010002:3У33		
Название точки	Координаты		Расстояние	Дирекционный угол
	X	Y		
340	2051057,78	74433,89		
346	2051057,56	74435,47	1,6	97°55'37"
345	2050902,63	74418,77	155,83	186°9'8"
344	2050885,90	74414,23	17,34	195°10'58"
343	2050886,81	74399,66	14,6	273°34'26"
342	2050905,37	74403,75	19,01	12°25'39"
341	2050953,22	74408,98	48,13	6°14'16"
340	2051057,78	74433,89	107,49	13°24'1"
340	2051057,78	74433,89		
34	Площадь	985 кв.м.		
	Условный номер	84:03:0010002:3У34		
Название точки	Координаты		Расстояние	Дирекционный угол
	X	Y		
347	2050863,00	74394,46		
355	2050862,36	74404,31	9,87	93°43'3"
354	2050730,67	74358,31	139,49	199°15'16"
353	2050646,61	74328,40	89,22	199°35'11"
352	2050649,89	74329,17	3,37	13°12'41"
351	2050713,19	74349,64	66,53	17°55'13"
350	2050713,07	74350,17	0,54	102°45'27"
349	2050719,49	74351,68	6,6	13°14'8"
348	2050738,41	74357,80	19,89	17°55'29"
347	2050863,00	74394,46	129,87	16°23'47"
35	Площадь	1772 кв.м.		
	Условный номер	84:03:0010002:3У35		
Название точки	Координаты		Расстояние	Дирекционный угол
	X	Y		
356	2050665,81	74342,42		
364	2050661,27	74355,30	13,65	109°24'49"
363	2050526,72	74309,86	142,02	198°39'36"
362	2050535,61	74303,25	11,08	323°22'5"

361	2050546,53	74307,31	11,65	20°23'42"
360	2050601,54	74319,32	56,31	12°18'57"
359	2050607,82	74321,58	6,68	19°46'16"
358	2050617,36	74325,07	10,16	20°6'29"
357	2050630,64	74329,78	14,09	19°31'41"
356	2050665,81	74342,42	37,37	19°46'16"
36	Площадь	90 кв.м.		
	Условный номер	84:03:0010002:3У36		
Название точки	Координаты		Расстояние	Дирекционный угол
	X	Y		
365	2050528,55	74299,75		
367	2050519,75	74307,52	11,74	138°33'25"
366	2050503,12	74301,72	17,61	199°13'38"
365	2050528,55	74299,75	25,51	355°34'13"
37	Площадь	90 кв.м.		
	Условный номер	84:03:0010002:3У37		
Название точки	Координаты		Расстояние	Дирекционный угол
	X	Y		
368	2050453,58	74305,07		
372	2050457,25	74327,29	22,52	80°37'17"
371	2050456,07	74327,34	1,18	177°34'25"
370	2050439,66	74318,72	18,54	207°42'45"
369	2050438,76	74305,42	13,33	266°7'43"
368	2050453,58	74305,07	14,82	358°38'50"

Таблица 8

Каталоги координат характерных точек земельных участков, образуемых путем раздела с сохранением исходного в измененных границах

1	Площадь	7681 кв.м.		
	Условный номер	84:03:0010002:376:3У1		
Название точки	Координаты		Расстояние	Дирекционный угол
	X	Y		
373	2052790,30	73983,22		
383	2052744,34	73936,26	65,71	225°37'60"
382	2052743,22	73936,90	1,29	150°15'18"
381	2052721,65	73914,61	31,02	225°56'26"
380	2052665,48	73856,60	80,75	225°55'24"
379	2052573,22	73760,36	133,32	226°12'34"
378	2052551,48	73737,42	31,6	226°32'18"
377	2052521,06	73708,26	42,14	223°47'19"
376	2052511,53	73698,81	13,42	224°45'31"
90	2052512,64	73697,36	1,83	307°26'5"
91	2052515,64	73700,02	4,01	41°33'44"
92	2052530,06	73697,47	14,64	349°58'18"

55	2052882,28	74058,66	504,5	45°43'13"
56	2052877,98	74071,37	13,42	108°41'29"
57	2052911,99	74106,81	49,12	46°10'46"
375	2052909,72	74107,95	2,54	153°20'3"
374	2052894,12	74091,92	22,37	225°46'44"
373	2052790,30	73983,22	150,31	226°18'56"
62	2052876,64	74118,92		
63	2052881,00	74122,47	5,62	39°9'11"
69	2052875,09	74125,47	6,63	153°5'13"
70	2052874,11	74124,58	1,32	222°14'40"
66	2052863,29	74122,82	10,96	189°14'20"
385	2052856,73	74118,98	7,6	210°20'36"
384	2052856,97	74115,66	3,33	274°8'5"
62	2052876,64	74118,92	19,94	9°24'37"
386	2052952,86	74319,21		
2	2052962,01	74321,69	9,48	15°9'54"
388	2052999,65	74373,64	64,15	54°4'30"
387	2052994,80	74377,16	5,99	144°1'44"
386	2052952,86	74319,21	71,53	234°6'21"
2	Площадь	420 кв.м.		
	Условный номер	84:03:0010002:373:ЗУ1		
Название точки	Координаты		Расстояние	Дирекционный угол
	X	Y		
389	2052842,36	74008,78		
390	2052883,47	74052,31	59,87	46°38'16"
55	2052882,28	74058,66	6,46	100°36'51"
79	2052752,00	73924,89	186,73	225°45'26"
80	2052808,49	73981,65	80,08	45°8'12"
81	2052838,14	74012,55	42,82	46°10'58"
389	2052842,36	74008,78	5,66	318°13'25"
3	Площадь	449 кв.м.		
	Условный номер	84:03:0010002:371:ЗУ1		
Название точки	Координаты		Расстояние	Дирекционный угол
	X	Y		
391	2052566,61	73724,31		
86	2052560,71	73726,28	6,22	161°32'9"
78	2052699,14	73870,69	200,04	46°12'40"
92	2052530,06	73697,47	242,06	225°41'35"
93	2052530,53	73697,22	0,53	331°59'27"
393	2052533,46	73696,75	2,97	350°53'13"
392	2052540,95	73699,63	8,02	21°1'57"
391	2052566,61	73724,31	35,6	43°53'5"
4	Площадь	1740 кв.м.		
	Условный номер	84:03:0010002:374:ЗУ1		
Название точки	Координаты		Расстояние	Дирекционный угол
	X	Y		

186	2052303,95	73513,50		
187	2052365,81	73549,55	71,6	30°13'56"
188	2052497,88	73684,12	188,55	45°32'14"
406	2052509,14	73694,20	15,11	41°50'6"
405	2052508,17	73695,49	1,61	126°56'27"
404	2052467,10	73654,84	57,79	224°42'20"
403	2052444,50	73632,48	31,79	224°41'39"
402	2052375,32	73561,30	99,26	225°48'59"
401	2052364,78	73551,40	14,46	223°12'24"
400	2052358,25	73547,37	7,67	211°40'51"
399	2052343,84	73538,48	16,93	211°40'18"
398	2052289,84	73507,96	62,03	209°28'28"
397	2052155,24	73441,66	150,04	206°13'25"
396	2052025,18	73392,54	139,03	200°41'25"
217	2051950,21	73364,56	80,02	200°27'59"
395	2051953,95	73351,12	13,95	285°33'2"
394	2051959,57	73353,24	6,01	20°40'4"
181	2051956,65	73363,77	10,93	105°29'56"
182	2052068,34	73406,36	119,53	20°52'23"
183	2052153,90	73438,83	91,51	20°46'54"
184	2052192,45	73455,61	42,04	23°31'21"
185	2052238,14	73477,77	50,78	25°52'25"
186	2052303,95	73513,50	74,88	28°29'55"
407	2052568,86	73009,26		
408	2052563,39	73011,69	5,99	156°2'50"
175	2052552,81	72988,21	25,75	245°44'38"
207	2052558,43	72986,09	6,01	339°19'56"
407	2052568,86	73009,26	25,41	65°45'54"
5	Площадь	11231 кв.м.		
	Условный номер	84:03:0010002:368:3У1		
Название точки	Координаты		Расстояние	Дирекционный угол
	X	Y		
148	2052162,81	73501,65		
149	2052116,37	73563,56	77,39	126°52'28"
150	2052107,53	73575,35	14,74	126°51'44"
151	2052141,18	73600,90	42,25	37°12'32"
152	2052100,55	73654,41	67,19	127°12'33"
413	2052095,77	73650,86	5,95	216°36'2"
266	2052037,58	73607,36	72,65	216°46'48"
267	2052038,74	73605,74	1,99	305°36'16"
268	2052046,92	73610,66	9,55	31°1'32"
263	2052051,99	73603,97	8,39	307°9'24"
412	2052039,91	73594,81	15,16	217°10'20"
411	2052071,10	73553,55	51,72	307°5'13"
410	2052056,02	73542,11	18,93	217°11'5"
409	2052114,36	73465,31	96,45	307°13'18"

148	2052162,81	73501,65	60,56	36°52'18"
6	Площадь	5572 кв.м.		
	Условный номер	84:03:0010002:369:ЗУ1		
Название точки	Координаты		Расстояние	Дирекционный угол
	X	Y		
414	2052166,17	73801,36		
416	2052168,37	73804,34	3,7	53°33'48"
415	2052101,08	73853,76	83,49	143°42'19"
285	2052086,22	73864,52	18,35	144°5'31"
286	2051750,89	74099,50	409,47	144°58'46"
287	2051522,51	74258,19	278,1	145°12'23"
288	2051489,28	74282,90	41,41	143°21'55"
289	2051461,94	74306,62	36,2	139°3'19"
290	2051450,86	74320,13	17,47	129°21'23"
251	2051415,90	74344,45	42,59	145°10'32"
252	2051441,92	74321,35	34,79	318°24'7"
253	2051457,64	74302,41	24,61	309°41'32"
254	2051485,52	74278,23	36,9	319°3'55"
255	2051519,01	74253,32	41,74	323°21'29"
256	2051747,46	74094,58	278,19	325°12'22"
414	2052166,17	73801,36	511,17	324°59'48"
417	2052100,97	73673,30		
419	2052099,46	73672,37	1,77	211°37'43"
418	2052090,28	73671,51	9,22	185°21'7"
260	2052084,16	73668,08	7,02	209°16'8"
261	2052072,35	73659,13	14,82	217°9'22"
262	2052076,28	73653,91	6,53	306°58'30"
169	2052081,12	73657,45	6	36°10'55"
170	2052080,75	73657,97	0,64	125°26'60"
417	2052100,97	73673,30	25,37	37°10'5"
420	2052163,71	73722,43		
424	2052110,17	73681,13	67,62	217°38'46"
423	2052102,53	73674,48	10,13	221°2'13"
171	2052198,00	73746,82	119,78	37°9'8"
422	2052185,69	73737,96	15,17	215°44'39"
421	2052171,70	73732,77	14,92	200°21'14"
420	2052163,71	73722,43	13,07	232°18'21"
7	Площадь	339 кв.м.		
	Условный номер	84:03:0010002:370:ЗУ1		
Название точки	Координаты		Расстояние	Дирекционный угол
	X	Y		
425	2051851,87	73465,77		
225	2051867,32	73479,26	20,51	41°7'32"
226	2051856,90	73480,68	10,52	172°14'23"
227	2051844,87	73469,33	16,54	223°20'3"
431	2051825,95	73451,47	26,02	223°20'57"

430	2051830,20	73444,66	8,03	301°58'3"
429	2051832,15	73447,72	3,63	57°29'33"
428	2051835,34	73450,91	4,51	45°0'0"
427	2051838,93	73454,48	5,06	44°50'24"
426	2051847,58	73462,03	11,48	41°6'56"
425	2051851,87	73465,77	5,69	41°4'54"
8	Площадь	194 кв.м.		
	Условный номер	84:03:0010002:372:3У1		
Название точки	Координаты		Расстояние	Дирекционный угол
	X	Y		
432	2051056,86	74440,41		
435	2051056,46	74443,22	2,84	98°6'6"
434	2051051,28	74442,62	5,21	186°36'26"
433	2051051,56	74439,84	2,79	275°45'5"
432	2051056,86	74440,41	5,33	6°8'18"
436	2051143,83	74450,23		
439	2051144,13	74454,62	4,4	86°5'26"
321	2051116,76	74451,53	27,54	186°26'29"
322	2051107,54	74449,39	9,47	193°4'2"
438	2051111,66	74447,54	4,52	335°49'7"
437	2051112,26	74446,71	1,02	305°51'46"
436	2051143,83	74450,23	31,77	6°21'44"
440	2051421,18	74346,89		
443	2051421,57	74347,45	0,68	55°8'44"
442	2051406,48	74360,78	20,13	138°32'37"
441	2051404,88	74358,49	2,79	235°3'30"
440	2051421,18	74346,89	20,01	324°33'44"
9	Площадь	422 кв.м.		
	Условный номер	84:03:0000000:13:3У1		
Название точки	Координаты		Расстояние	Дирекционный угол
	X	Y		
444	2051096,37	74433,94		
451	2051094,08	74439,62	6,12	111°57'28"
450	2051088,44	74450,48	12,24	117°26'40"
449	2051087,06	74453,12	2,98	117°35'50"
448	2051065,15	74450,95	22,02	185°39'22"
447	2051070,70	74441,92	10,6	301°34'32"
446	2051076,30	74432,79	10,71	301°31'24"
445	2051076,61	74431,98	0,87	290°56'34"
444	2051096,37	74433,94	19,86	5°39'53"
10	Площадь	490 кв.м.		
	Условный номер	84:03:0000000:8:3У1		
Название точки	Координаты		Расстояние	Дирекционный угол
	X	Y		
452	2050886,80	74399,66		
455	2050885,56	74419,53	19,91	93°34'15"

454	2050861,84	74412,88	24,63	195°39'40"
453	2050863,16	74392,10	20,82	273°38'5"
452	2050886,80	74399,66	24,82	17°44'3"
11	Площадь	521 кв.м.		
	Условный номер	84:03:0000000:14836:3У1		
Название точки	Координаты		Расстояние	Дирекционный угол
	X	Y		
456	2050532,22	74299,46		
458	2050525,41	74304,59	8,53	143°0'33"
457	2050520,95	74307,94	5,58	143°5'20"
367	2050519,75	74307,52	1,27	199°17'24"
365	2050528,55	74299,75	11,74	318°33'25"
456	2050532,22	74299,46	3,68	355°28'55"
355	2050862,36	74404,31		
463	2050861,83	74412,88	8,59	93°32'20"
462	2050861,77	74412,86	0,06	198°26'6"
461	2050862,13	74407,42	5,45	273°47'10"
460	2050637,12	74326,63	239,07	199°45'3"
459	2050637,54	74325,17	1,52	286°2'56"
354	2050730,67	74358,31	98,85	19°35'17"
355	2050862,36	74404,31	139,49	19°15'16"

3. Сведения о границах территории, применительно к которой осуществляется подготовка проекта межевания, содержащие перечень координат характерных точек таких границ в системе координат, используемой для ведения Единого государственного реестра недвижимости

Проект межевания территории, предусматривающий размещение одного или нескольких линейных объектов (далее - проект межевания территории), разрабатывается по внешним границам земельных участков, подлежащих образованию, изменению в связи со строительством и (или) реконструкцией этих линейных объектов.

Таблица 9

Каталог координат характерных точек границ территории, применительно к которой осуществляется подготовка проекта межевания

Название точки	Координаты		Расстояние	Дирекционный угол
	X	Y		
1	2050469,32	74306,78		
11	2050472,97	74330,95	24,44	81°24'45"
10	2050470,52	74326,74	4,87	239°48'10"
9	2050457,25	74327,29	13,28	177°36'21"
8	2050456,07	74327,34	1,19	177°37'29"
7	2050439,66	74318,72	18,54	207°43'44"
6	2050438,76	74305,41	13,34	266°6'53"
5	2050453,58	74305,07	14,83	358°40'37"
4	2050451,38	74292,00	13,25	260°26'43"

3	2050460,76	74291,37	9,4	356°9'27"
2	2050461,36	74307,11	15,75	87°49'1"
1	2050469,32	74306,78	7,97	357°37'34"
12	2051067,26	74421,43		
47	2051065,40	74436,32	15,01	97°7'13"
46	2051057,56	74435,48	7,88	186°6'56"
45	2050902,63	74418,77	155,83	186°9'21"
44	2050885,90	74414,23	17,34	195°10'58"
43	2050885,56	74419,53	5,31	93°40'14"
42	2050861,77	74412,86	24,71	195°39'43"
41	2050862,13	74407,42	5,45	273°47'10"
40	2050637,12	74326,62	239,08	199°45'11"
39	2050602,64	74314,25	36,63	199°44'9"
38	2050547,60	74302,54	56,27	192°0'39"
37	2050534,82	74297,50	13,74	201°31'21"
36	2050532,22	74299,46	3,26	142°59'22"
35	2050525,41	74304,59	8,53	143°0'33"
34	2050520,95	74307,94	5,58	143°5'20"
33	2050519,75	74307,52	1,27	199°17'24"
32	2050503,12	74301,72	17,61	199°13'38"
31	2050501,87	74301,28	1,32	199°19'23"
30	2050513,57	74294,51	13,52	329°56'39"
29	2050540,98	74290,64	27,68	351°57'22"
28	2050557,12	74294,95	16,7	14°56'26"
27	2050556,10	74298,47	3,67	106°5'10"
26	2050637,62	74324,89	85,69	17°57'18"
25	2050637,54	74325,17	0,29	105°20'44"
24	2050638,24	74322,72	2,55	285°56'43"
23	2050650,53	74325,58	12,62	13°5'51"
22	2050652,30	74320,55	5,34	289°22'43"
21	2050698,50	74336,74	48,96	19°19'60"
20	2050748,96	74348,48	51,8	13°5'51"
19	2050748,00	74353,40	5,01	101°2'27"
18	2050771,82	74359,52	24,59	14°24'33"
17	2050863,15	74392,10	96,97	19°37'50"
16	2050886,80	74399,66	24,83	17°44'7"
15	2050905,37	74403,75	19,01	12°24'39"
14	2050953,22	74408,98	48,13	6°14'29"
13	2051041,85	74418,65	89,16	6°13'44"
12	2051067,26	74421,43	25,56	6°14'9"
48	2051143,83	74450,22		
73	2051144,13	74454,63	4,41	85°59'1"
72	2051144,50	74459,85	5,24	85°59'1"
71	2051124,52	74460,78	20,01	177°20'5"
70	2051124,49	74460,35	0,43	265°59'1"
69	2051097,68	74454,16	27,51	193°60'60"

68	2051087,07	74453,12	10,66	185°38'33"
67	2051065,15	74450,95	22,03	185°38'33"
66	2051050,60	74449,51	14,62	185°38'33"
65	2051051,28	74442,63	6,92	275°41'5"
64	2051051,56	74439,83	2,81	275°41'5"
63	2051056,86	74440,42	5,33	6°19'7"
62	2051070,70	74441,92	13,92	6°11'8"
61	2051073,58	74437,21	5,52	301°26'40"
60	2051070,18	74436,84	3,42	186°12'38"
59	2051072,43	74421,99	15,02	278°36'56"
58	2051073,43	74422,10	1,01	6°16'38"
57	2051072,48	74431,58	9,53	95°43'21"
56	2051076,61	74431,98	4,15	5°36'11"
55	2051096,37	74433,94	19,86	5°38'59"
54	2051100,93	74434,39	4,58	5°38'9"
53	2051105,71	74435,50	4,91	13°4'24"
52	2051102,00	74440,56	6,27	126°14'56"
51	2051094,08	74439,62	7,98	186°46'7"
50	2051091,60	74444,40	5,39	117°25'18"
49	2051112,26	74446,70	20,79	6°21'9"
48	2051143,83	74450,22	31,76	6°22'18"
74	2051143,40	74444,19		
79	2051143,47	74445,17	0,98	85°59'1"
78	2051115,66	74442,12	27,98	186°16'12"
77	2051108,40	74441,32	7,3	186°16'43"
76	2051111,65	74436,86	5,52	306°4'51"
75	2051118,41	74438,42	6,94	13°1'41"
74	2051143,40	74444,19	25,65	13°0'0"
80	2051436,01	74368,34		
93	2051475,60	74425,61	69,62	55°20'48"
92	2051307,91	74541,52	203,85	145°20'48"
91	2051162,65	74551,72	145,62	175°59'1"
90	2051135,91	74553,60	26,8	175°59'1"
89	2051131,06	74553,94	4,86	175°59'1"
88	2051126,46	74488,50	65,6	265°59'1"
87	2051146,45	74487,57	20,01	357°18'58"
86	2051149,61	74532,59	45,13	85°59'1"
85	2051174,46	74530,85	24,91	355°59'1"
84	2051202,65	74528,87	28,26	355°59'1"
83	2051301,05	74521,96	98,64	355°59'1"
82	2051447,77	74420,53	178,37	325°20'48"
81	2051419,58	74379,74	49,59	235°20'48"
80	2051436,01	74368,34	20	325°15'17"
94	2052198,65	73745,88		
171	2052198,00	73746,82	1,14	124°30'24"
170	2052185,69	73737,96	15,17	215°43'48"

169	2052171,70	73732,77	14,92	200°22'44"
168	2052163,71	73722,43	13,07	232°16'39"
167	2052110,17	73681,13	67,61	217°38'47"
166	2052102,53	73674,48	10,13	221°4'60"
165	2052101,64	73673,70	1,18	221°4'9"
164	2052100,97	73673,29	0,79	211°17'6"
163	2052099,46	73672,37	1,77	211°17'37"
162	2052090,28	73671,51	9,22	185°22'10"
161	2052084,16	73668,08	7,02	209°18'8"
160	2052073,81	73662,27	11,86	209°18'8"
159	2052069,13	73670,23	9,24	120°28'38"
158	2052166,17	73801,36	163,13	53°29'44"
157	2052168,38	73804,34	3,71	53°29'44"
156	2052101,08	73853,76	83,5	143°42'29"
155	2052086,22	73864,52	18,35	144°5'31"
154	2051791,61	74081,02	365,61	143°41'20"
153	2051756,23	74107,25	44,04	143°26'51"
152	2051733,79	74121,21	26,43	148°6'42"
151	2051727,62	74125,05	7,27	148°6'42"
150	2051679,14	74158,67	59	145°15'34"
149	2051653,35	74177,39	31,87	144°1'28"
148	2051631,02	74193,60	27,59	144°1'28"
147	2051586,87	74224,70	54	144°50'18"
146	2051492,04	74291,50	116	144°50'18"
145	2051450,86	74320,13	50,15	145°11'29"
144	2051418,33	74342,76	39,63	145°10'21"
143	2051415,90	74344,45	2,96	145°13'2"
142	2051410,22	74348,40	6,92	145°11'4"
141	2051404,99	74348,17	5,24	182°31'5"
140	2051403,09	74353,35	5,52	110°8'34"
139	2051401,91	74354,18	1,44	144°49'54"
138	2051392,49	74340,56	16,56	235°20'48"
137	2051396,22	74333,73	7,78	298°37'58"
136	2051716,63	74108,33	391,75	324°52'29"
135	2051745,13	74090,60	33,56	328°6'40"
134	2052068,57	73859,71	397,4	324°28'43"
133	2052143,59	73804,47	93,17	323°37'58"
132	2052054,77	73684,44	149,31	233°29'44"
131	2052018,14	73656,74	45,92	217°6'14"
130	2051996,78	73684,99	35,42	127°6'14"
129	2051980,82	73672,92	20	217°6'14"
128	2052015,84	73626,63	58,05	307°6'14"
127	2052007,07	73620,24	10,85	216°4'28"
126	2051864,88	73535,03	165,76	210°55'55"
125	2051836,83	73516,74	33,49	213°6'59"
124	2051817,28	73512,44	20,02	192°24'30"

123	2051803,14	73515,97	14,58	165°58'31"
122	2051799,82	73521,62	6,56	120°27'6"
121	2051795,46	73519,19	4,99	209°8'37"
120	2051785,42	73513,60	11,49	209°6'28"
119	2051789,46	73507,32	7,47	302°45'13"
118	2051785,38	73504,74	4,83	212°18'26"
117	2051826,21	73439,20	77,22	301°55'19"
116	2051827,93	73441,08	2,55	47°32'41"
115	2051830,20	73444,66	4,24	57°37'20"
114	2051832,15	73447,72	3,63	57°29'33"
113	2051835,34	73450,91	4,51	45°60'60"
112	2051838,93	73454,48	5,06	44°50'24"
111	2051847,58	73462,03	11,48	41°6'16"
110	2051851,87	73465,77	5,69	41°6'16"
109	2051867,32	73479,26	20,51	41°7'32"
108	2051890,69	73500,19	31,37	41°50'51"
107	2051915,76	73525,26	35,45	45°60'60"
106	2051933,85	73542,89	25,26	44°15'44"
105	2051946,50	73552,22	15,72	36°24'38"
104	2051961,04	73565,08	19,41	41°29'29"
103	2052015,55	73608,51	69,7	38°32'44"
102	2052053,56	73637,26	47,66	37°6'11"
101	2052076,28	73653,91	28,17	36°14'7"
100	2052081,12	73657,45	6	36°10'55"
99	2052100,74	73671,82	24,32	36°13'11"
98	2052112,27	73680,55	14,46	37°7'53"
97	2052150,01	73709,32	47,46	37°19'9"
96	2052167,83	73722,56	22,2	36°36'43"
95	2052180,51	73732,12	15,88	37°0'51"
94	2052198,65	73745,88	22,77	37°11'32"
172	2051421,17	74346,88		
177	2051421,57	74347,45	0,7	55°20'48"
176	2051424,66	74351,92	5,43	55°20'48"
175	2051408,58	74363,82	20,01	143°29'30"
174	2051406,48	74360,79	3,69	235°20'48"
173	2051404,88	74358,48	2,81	235°20'48"
172	2051421,17	74346,88	20	324°33'32"
178	2051427,47	74355,99		
181	2051429,96	74359,58	4,37	55°20'48"
180	2051413,84	74371,44	20,01	143°39'8"
179	2051411,39	74367,90	4,31	235°20'48"
178	2051427,47	74355,99	20,01	323°27'57"
182	2051938,71	73524,66		
185	2051939,07	73528,87	4,22	85°9'9"
184	2051931,52	73521,02	10,89	226°10'23"
183	2051932,55	73521,47	1,12	24°0'54"

182	2051938,71	73524,66	6,94	27°22'59"
186	2052881,79	72981,69		
238	2052875,57	72996,84	16,38	112°19'15"
237	2052872,84	73003,47	7,16	112°21'49"
236	2052818,91	72928,73	92,16	234°10'58"
235	2052604,04	72987,13	222,67	164°47'40"
234	2052566,64	73004,33	41,16	155°18'34"
233	2052568,87	73009,26	5,41	65°45'14"
232	2052563,39	73011,69	5,99	156°4'15"
231	2052553,10	73016,25	11,25	156°4'15"
230	2052550,24	73009,79	7,07	246°4'15"
229	2052446,33	73040,05	108,22	163°45'50"
228	2052328,52	73096,28	130,54	154°29'12"
227	2052239,43	73151,81	104,98	148°3'48"
226	2052206,60	73181,94	44,55	137°27'12"
225	2052191,87	73195,46	20	137°27'12"
224	2052146,52	73237,08	61,55	137°27'12"
223	2051982,51	73345,44	196,58	146°32'52"
222	2051978,38	73360,29	15,41	105°32'25"
221	2052160,69	73428,74	194,74	20°34'42"
220	2052212,77	73454,40	58,05	26°13'35"
219	2052296,47	73495,63	93,3	26°13'35"
218	2052371,98	73538,97	87,06	29°51'5"
217	2052385,09	73551,27	17,98	43°12'8"
216	2052454,42	73622,64	99,5	45°49'29"
215	2052516,56	73684,42	87,62	44°50'12"
214	2052509,15	73694,20	12,27	127°8'55"
213	2052508,17	73695,49	1,62	127°13'25"
212	2052467,10	73654,84	57,79	224°42'20"
211	2052444,50	73632,48	31,79	224°41'39"
210	2052375,32	73561,30	99,26	225°48'59"
209	2052364,78	73551,40	14,46	223°12'24"
208	2052358,25	73547,37	7,67	211°40'51"
207	2052343,84	73538,48	16,93	211°40'18"
206	2052289,84	73507,96	62,03	209°28'28"
205	2052155,24	73441,66	150,04	206°13'25"
204	2052025,18	73392,54	139,03	200°41'25"
203	2051950,21	73364,56	80,02	200°27'59"
202	2051935,74	73359,17	15,44	200°25'10"
201	2051940,93	73346,24	13,94	291°52'15"
200	2051953,95	73351,12	13,9	20°34'42"
199	2051959,58	73353,24	6,02	20°34'42"
198	2051965,24	73332,88	21,13	285°32'25"
197	2052134,17	73221,27	202,47	326°32'52"
196	2052227,27	73135,82	126,37	317°27'12"
195	2052258,28	73116,49	36,55	328°3'48"

194	2052283,66	73100,67	29,9	328°3'48"
193	2052300,65	73090,08	20,02	328°3'48"
192	2052318,89	73078,71	21,49	328°3'48"
191	2052439,18	73021,30	133,29	334°29'12"
190	2052552,81	72988,21	118,35	343°45'50"
189	2052558,43	72986,09	6,01	339°19'56"
188	2052597,19	72968,27	42,66	335°18'33"
187	2052827,03	72905,80	238,17	344°47'40"
186	2052881,79	72981,69	93,58	54°10'58"
239	2052022,61	73585,77		
250	2052021,16	73590,11	4,57	108°35'10"
249	2052021,82	73592,17	2,17	72°12'35"
248	2052028,13	73598,09	8,66	43°9'45"
247	2052028,95	73600,87	2,89	73°36'20"
246	2052024,00	73597,14	6,2	216°58'43"
245	2051998,35	73578,15	31,91	216°30'52"
244	2051994,16	73575,12	5,17	215°50'34"
243	2051999,43	73577,62	5,83	25°19'22"
242	2052005,58	73580,69	6,88	26°33'27"
241	2052013,03	73582,85	7,75	16°8'11"
240	2052018,33	73583,58	5,35	7°53'5"
239	2052022,61	73585,77	4,81	27°4'15"
251	2052272,73	73545,18		
274	2052198,98	73642,39	122,02	127°11'7"
273	2052226,81	73663,40	34,86	37°2'35"
272	2052214,68	73679,26	19,96	127°23'46"
271	2052279,36	73724,98	79,2	35°15'31"
270	2052235,46	73756,26	53,9	144°31'21"
269	2052229,03	73751,57	7,96	216°5'9"
268	2052188,86	73721,08	50,43	217°11'58"
267	2052176,13	73711,48	15,94	217°1'15"
266	2052158,33	73698,26	22,17	216°36'4"
265	2052120,64	73669,53	47,39	217°19'2"
264	2052109,05	73660,75	14,54	217°8'45"
263	2052100,55	73654,41	10,6	216°43'7"
262	2052037,58	73607,36	78,61	216°45'59"
261	2052033,01	73603,93	5,71	216°56'9"
260	2052039,91	73594,81	11,43	307°5'38"
259	2052071,10	73553,55	51,73	307°5'38"
258	2052056,02	73542,11	18,93	217°11'7"
257	2052114,37	73465,31	96,45	307°13'32"
256	2052130,44	73444,15	26,57	307°13'30"
255	2052161,73	73462,32	36,18	30°8'15"
254	2052167,66	73454,47	9,84	307°5'10"
253	2052207,52	73474,11	44,44	26°13'34"
252	2052197,11	73487,83	17,23	127°11'9"

251	2052272,73	73545,18	94,9	37°10'26"
275	2052289,58	73732,20		
281	2052288,33	73740,26	8,15	98°47'29"
280	2052283,04	73736,21	6,66	217°25'38"
279	2052244,62	73762,94	46,8	145°10'21"
278	2052243,56	73762,16	1,32	216°18'4"
277	2052239,96	73759,58	4,43	215°37'40"
276	2052283,73	73728,07	53,93	324°14'58"
275	2052289,58	73732,20	7,16	35°15'31"
282	2052252,55	73785,94		
287	2052248,73	73788,53	4,62	145°52'4"
286	2052245,42	73788,00	3,35	189°1'19"
285	2052241,08	73782,55	6,96	231°31'3"
284	2052240,46	73780,30	2,34	254°30'23"
283	2052242,90	73778,85	2,84	329°21'29"
282	2052252,55	73785,94	11,97	36°18'19"
288	2052287,58	73745,08		
293	2052286,05	73754,97	10,01	98°47'29"
292	2052288,29	73756,74	2,84	38°18'6"
291	2052263,26	73776,63	31,97	141°31'5"
290	2052250,11	73766,97	16,32	216°18'4"
289	2052282,84	73741,46	41,5	322°4'1"
288	2052287,58	73745,08	5,97	37°19'41"
294	2052460,57	73916,23		
340	2052477,83	73925,83	19,75	29°4'58"
339	2052500,67	73941,30	27,59	34°6'38"
338	2052507,40	73946,35	8,41	36°53'1"
337	2052520,94	73958,25	18,03	41°18'41"
336	2052544,44	73979,03	31,37	41°29'6"
335	2052558,32	73990,68	18,12	40°0'29"
334	2052594,68	74017,51	45,19	36°25'25"
333	2052607,54	74024,75	14,76	29°22'44"
332	2052655,98	74054,49	56,84	31°32'53"
331	2052674,08	74065,43	21,15	31°8'59"
330	2052709,02	74084,12	39,62	28°8'35"
329	2052771,92	74125,52	75,3	33°21'9"
328	2052834,48	74164,78	73,86	32°6'38"
327	2052834,19	74165,90	1,16	104°21'52"
326	2052831,24	74181,93	16,3	100°25'50"
325	2052732,83	74121,18	115,65	211°41'12"
324	2052727,06	74131,57	11,88	119°0'55"
323	2052709,15	74139,24	19,49	156°48'52"
322	2052684,23	74091,18	54,14	242°35'35"
321	2052674,72	74085,31	11,18	211°41'12"
320	2052586,01	74026,02	106,7	213°45'21"
319	2052469,37	73940,25	144,78	216°19'50"

318	2052459,89	73932,88	12	217°50'49"
317	2052454,24	73927,90	7,53	221°25'58"
316	2052448,70	73936,46	10,2	122°54'53"
315	2052443,34	73937,96	5,57	164°19'45"
314	2052437,01	73939,74	6,58	164°19'45"
313	2052426,94	73942,56	10,46	164°19'45"
312	2052414,16	73894,09	50,13	255°13'37"
311	2052394,37	73883,25	22,57	208°43'9"
310	2052369,73	73868,37	28,78	211°7'30"
309	2052359,79	73861,78	11,93	213°32'44"
308	2052325,22	73837,73	42,11	214°49'17"
307	2052290,19	73814,16	42,23	213°56'38"
306	2052278,31	73807,22	13,76	210°15'15"
305	2052266,50	73796,18	16,17	223°5'32"
304	2052272,79	73800,80	7,8	36°17'50"
303	2052287,17	73810,46	17,32	33°53'31"
302	2052323,67	73835,17	44,08	34°5'51"
301	2052349,39	73851,98	30,73	33°10'4"
300	2052356,68	73857,31	9,03	36°10'19"
299	2052370,40	73867,09	16,85	35°28'56"
298	2052396,61	73882,53	30,42	30°30'7"
297	2052412,07	73890,84	17,55	28°15'31"
296	2052424,48	73897,35	14,01	27°40'50"
295	2052432,18	73901,37	8,69	27°34'5"
294	2052460,57	73916,23	32,04	27°37'43"
341	2052289,10	73780,58		
351	2052348,34	73827,24	75,41	38°13'32"
350	2052381,52	73853,42	42,26	38°16'28"
349	2052379,24	73856,20	3,6	129°21'24"
348	2052377,94	73855,48	1,49	208°58'47"
347	2052364,78	73846,09	16,17	215°30'32"
346	2052357,27	73840,60	9,3	216°10'4"
345	2052331,33	73823,65	30,99	213°9'43"
344	2052294,91	73798,99	43,98	214°6'7"
343	2052280,75	73789,48	17,06	213°53'9"
342	2052278,56	73787,86	2,72	216°29'29"
341	2052289,10	73780,58	12,81	325°22'1"
352	2052540,95	73699,63		
381	2052566,61	73724,31	35,6	43°53'40"
380	2052587,70	73746,56	30,66	46°32'19"
379	2052804,68	73969,32	310,97	45°45'9"
378	2052842,36	74008,77	54,56	46°18'55"
377	2052883,47	74052,31	59,88	46°38'36"
376	2052889,28	74058,51	8,49	46°50'13"
375	2052916,38	74045,94	29,86	335°7'21"
374	2052923,96	74062,70	18,39	65°39'28"

373	2052959,96	74043,56	40,78	331°59'40"
372	2052971,13	74077,13	35,38	71°36'12"
371	2052911,99	74106,81	66,17	153°20'59"
370	2052909,72	74107,95	2,54	153°20'3"
369	2052894,12	74091,92	22,37	225°46'44"
368	2052885,90	74083,32	11,9	226°18'56"
367	2052790,30	73983,22	138,42	226°18'56"
366	2052744,34	73936,26	65,71	225°37'60"
365	2052743,22	73936,90	1,29	150°15'18"
364	2052721,65	73914,61	31,02	225°56'26"
363	2052665,48	73856,60	80,75	225°55'24"
362	2052573,22	73760,36	133,32	226°12'34"
361	2052551,48	73737,42	31,6	226°32'18"
360	2052539,46	73725,90	16,65	223°47'19"
359	2052530,02	73716,85	13,08	223°47'21"
358	2052521,06	73708,26	12,42	223°47'16"
357	2052511,52	73698,80	13,44	224°45'32"
356	2052512,64	73697,36	1,82	307°52'30"
355	2052519,98	73687,82	12,03	307°35'36"
354	2052526,12	73693,93	8,66	44°50'19"
353	2052533,46	73696,75	7,86	20°59'59"
352	2052540,95	73699,63	8,03	20°59'59"
382	2052819,39	74099,70		
388	2052819,66	74101,60	1,92	82°1'42"
387	2052817,11	74102,01	2,58	170°53'8"
386	2052812,04	74106,94	7,07	135°48'8"
385	2052798,29	74099,61	15,59	208°4'20"
384	2052802,23	74097,51	4,47	331°59'1"
383	2052808,74	74105,09	9,99	49°20'60"
382	2052819,39	74099,70	11,93	333°10'45"
389	2052838,94	74167,68		
395	2052877,23	74192,73	45,76	33°11'36"
394	2052906,73	74246,16	61,03	61°5'45"
393	2052893,49	74232,22	19,23	226°28'10"
392	2052870,82	74189,99	47,93	241°46'36"
391	2052856,31	74195,08	15,38	160°40'55"
390	2052835,87	74184,36	23,07	207°40'45"
389	2052838,94	74167,68	16,96	280°25'11"
396	2052871,73	74082,66		
405	2052875,60	74086,66	5,56	45°57'54"
404	2052900,60	74112,53	35,97	45°58'25"
403	2052881,00	74122,47	21,98	153°6'31"
402	2052875,09	74125,47	6,63	153°5'13"
401	2052871,00	74127,33	4,49	155°32'44"
400	2052863,29	74122,82	8,93	210°19'33"
399	2052856,73	74118,99	7,59	210°18'10"

398	2052856,97	74115,65	3,35	274°8'35"
397	2052857,91	74087,16	28,51	271°52'21"
396	2052871,73	74082,66	14,54	342°0'0"
406	2052952,86	74319,21		
417	2052962,01	74321,69	9,48	15°9'54"
416	2053024,31	74338,55	64,54	15°8'35"
415	2053011,45	74343,02	13,61	160°49'59"
414	2053007,80	74342,54	3,68	187°29'30"
413	2053004,01	74340,04	4,54	213°24'36"
412	2052994,94	74343,80	9,82	157°29'0"
411	2052996,61	74347,01	3,62	62°30'52"
410	2052997,43	74358,38	11,4	85°52'30"
409	2052994,13	74366,01	8,31	113°23'19"
408	2052999,65	74373,64	9,42	54°6'57"
407	2052994,80	74377,16	5,99	144°1'44"
406	2052952,86	74319,21	71,53	234°6'21"
418	2052967,43	74181,85		
422	2052976,83	74197,50	18,26	59°60'60"
421	2052974,50	74196,13	2,7	210°27'17"
420	2052974,66	74195,72	0,44	290°51'16"
419	2052965,74	74183,44	15,18	234°0'21"
418	2052967,43	74181,85	2,32	316°44'9"
423	2050665,81	74342,42		
431	2050661,27	74355,30	13,65	109°24'49"
430	2050526,72	74309,86	142,02	198°39'36"
429	2050535,61	74303,25	11,08	323°22'5"
428	2050546,53	74307,31	11,65	20°23'42"
427	2050601,54	74319,32	56,31	12°18'57"
426	2050607,82	74321,58	6,68	19°46'16"
425	2050617,36	74325,07	10,16	20°6'29"
424	2050630,64	74329,78	14,09	19°31'41"
423	2050665,81	74342,42	37,37	19°46'16"

4. Вид разрешенного использования образуемых земельных участков, предназначенных для размещения линейных объектов и объектов капитального строительства, проектируемых в составе линейного объекта, а также существующих земельных участков, занятых линейными объектами и объектами капитального строительства, входящими в состав линейных объектов, в соответствии с проектом планировки территории

В данном проекте межевания территории по объекту АО «НТЭК»: «ПТЭС. Район ТВС. Реконструкция системы питьевого водоснабжения г. Дудинки из оз. Самсонкино», вид разрешенного использования:

- существующих участков сохраняется в исходном виде, согласно классификатору;

- образуемых участков устанавливается согласно классификатору – 3.1 «Коммунальное обслуживание».